



ESTADO DE MATO GROSSO

Prefeitura Municipal de Barra do Garças

PROTÓCOLO
CÂMARA MUNICIPAL DE BARRA DO GARÇAS
Nº 027 Livro 13 Folha 03 Data 08/06/07
Barças

PROJETO DE LEI Nº 027 DE 07 DE junho DE 2.007.

Dispõe sobre doação de imóvel a entidade que menciona.

O Prefeito Municipal de Barra do Garças, Estado de Mato Grosso, Dr. WANDERLEI FARIAS SANTOS, faz saber que a Câmara Municipal aprovou e ele sanciona a seguinte lei:

Art. 1º - Fica o Prefeito Municipal autorizado a doar ao **FORUM DA COMARCA DE BARRA DO GARÇAS**, inscrito no CNPJ sob o nº 00.118.619/0001-03, uma área de 6.300,00 m² (seis mil e trezentos metros quadrados), compreendida pelos lotes 06, 07, 08, 09, 10, 11, 12, 19, 20, 21, 22, 23, 24 e 25 da Quadra 300, a ser desmembrada de uma área maior, de propriedade da Prefeitura Municipal.

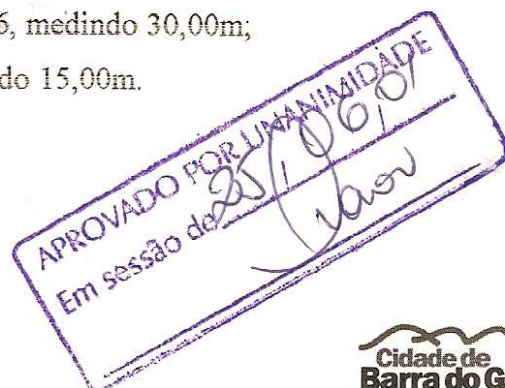
Art. 2º - A área a ser doada possui os seguintes limites e confrontações:

Lote nº 06:

- I – Frente: Para rua Estanislau, medindo 15,00m;
- II – Lado Direito: Para o Lote 07, medindo 30,00m;
- III – Lado Esquerdo: Para o Lote 05, medindo 30,00m;
- IV – Fundos: Para o Lote 25, medindo 15,00m.

Lote nº 07:

- I – Frente: Para rua Estanislau, medindo 15,00m;
- II – Lado Direito: Para o Lote 08, medindo 30,00m;
- III – Lado Esquerdo: Para o Lote 06, medindo 30,00m;
- IV – Fundos: Para o Lote 24, medindo 15,00m.





ESTADO DE MATO GROSSO

Prefeitura Municipal de Barra do Garças

Lote nº 08:

- I – Frente: Para rua Estanislau, medindo 15,00m;
- II – Lado Direito: Para o Lote 09, medindo 30,00m;
- III – Lado Esquerdo: Para o Lote 07, medindo 30,00m;
- IV – Fundos: Para o Lote 23, medindo 15,00m.

Lote nº 09:

- I – Frente: Para rua Estanislau, medindo 15,00m;
- II – Lado Direito: Para o Lote 10, medindo 30,00m;
- III – Lado Esquerdo: Para o Lote 08, medindo 30,00m;
- IV – Fundos: Para o Lote 22, medindo 15,00m.

Lote nº 10:

- I – Frente: Para rua Estanislau, medindo 15,00m;
- II – Lado Direito: Para o Lote 11, medindo 30,00m;
- III – Lado Esquerdo: Para o Lote 09, medindo 30,00m;
- IV – Fundos: Para o Lote 21, medindo 15,00m.

Lote nº 11:

- I – Frente: Para rua Estanislau, medindo 15,00m;
- II – Lado Direito: Para o Lote 12, medindo 30,00m;
- III – Lado Esquerdo: Para o Lote 10, medindo 30,00m;
- IV – Fundos: Para o Lote 20, medindo 15,00m.

Lote nº 12:

- I – Frente: Para rua Estanislau, medindo 15,00m;
- II – Lado Direito: Para o Lote 13, medindo 30,00m;
- III – Lado Esquerdo: Para o Lote 11, medindo 30,00m;
- IV – Fundos: Para o Lote 19, medindo 15,00m.



ESTADO DE MATO GROSSO

Prefeitura Municipal de Barra do Garças

Lote nº 19:

- I – Frente: Para rua Interventor Muller, medindo 15,00m;
- II – Lado Direito: Para o Lote 20, medindo 30,00m;
- III – Lado Esquerdo: Para o Lote 18, medindo 30,00m;
- IV – Fundos: Para o Lote 12, medindo 15,00m.

Lote nº 20:

- I – Frente: Para rua Interventor Muller, medindo 15,00m;
- II – Lado Direito: Para o Lote 21, medindo 30,00m;
- III – Lado Esquerdo: Para o Lote 19, medindo 30,00m;
- IV – Fundos: Para o Lote 11, medindo 15,00m.

Lote nº 21:

- I – Frente: Para rua Interventor Muller, medindo 15,00m;
- II – Lado Direito: Para o Lote 22, medindo 30,00m;
- III – Lado Esquerdo: Para o Lote 20, medindo 30,00m;
- IV – Fundos: Para o Lote 10, medindo 15,00m.

Lote nº 22:

- I – Frente: Para rua Interventor Muller, medindo 15,00m;
- II – Lado Direito: Para o Lote 23, medindo 30,00m;
- III – Lado Esquerdo: Para o Lote 21, medindo 30,00m;
- IV – Fundos: Para o Lote 09, medindo 15,00m.

Lote nº 23:

- I – Frente: Para rua Interventor Muller, medindo 15,00m;
- II – Lado Direito: Para o Lote 24, medindo 30,00m;
- III – Lado Esquerdo: Para o Lote 22, medindo 30,00m;
- IV – Fundos: Para o Lote 08, medindo 15,00m.



ESTADO DE MATO GROSSO

Prefeitura Municipal de Barra do Garças

4

Lote nº 24:

- I – Frente: Para rua Interventor Muller, medindo 15,00m;
- II – Lado Direito: Para o Lote 25, medindo 30,00m;
- III – Lado Esquerdo: Para o Lote 23, medindo 30,00m;
- IV – Fundos: Para o Lote 07, medindo 15,00m.

Lote nº 25:

- I – Frente: Para rua Interventor Muller, medindo 15,00m;
- II – Lado Direito: Para o Lote 26, medindo 30,00m;
- III – Lado Esquerdo: Para o Lote 24, medindo 30,00m;
- IV – Fundos: Para o Lote 06, medindo 15,00m.

Art. 3º - O imóvel doado destina-se a instalação e funcionamento de um **Centro Integrado para Crianças e Adolescentes e Casa de Privação de Liberdade para Adolescentes**.

Art. 4º - O donatário terá o prazo de 02 (dois) anos, para cumprir integralmente a destinação do imóvel a que se refere o artigo anterior, sob pena de sua reversão ao patrimônio público municipal.

Parágrafo Único – O mesmo ocorrendo no caso de desvio da destinação do imóvel doado.

Art. 5º - Esta lei entra em vigor na data de sua publicação.

Art. 6º - Revogam-se as disposições em contrário.

GABINETE DO PREFEITO MUNICIPAL

Barra do Garças/MT, 07 de junho de 2.001.

DR. WANDERLEI FARIAS SANTOS
Prefeito Municipal

MEMORIAL DESCRITIVO


Memorial descritivo do Lote 06 da Quadra 300 Loteamento Jardim Nova Barra com área de 450,00 m².

LIMITES E CONFRONTAÇÕES

FRENTE: Para rua Estanislau, medindo 15,00m;
L.DIREITO: Para o Lote 07, medindo 30,00m;
L.ESQUERDO: Para o Lote 05, medindo 30,00m;
FUNDO: Para o Lote 25, medindo 15,00m.

Tudo como mostra mapa anexo.

Barra do Garças/MT., 20 de junho de 2001.


Alcides Luciano de
Téc. Agrim. CREA-MT 2.937/TD
Prefeitura Municipal de Barra do Garças

6

MEMORIAL DESCRITIVO


Memorial descritivo do Lote 07 da Quadra 300 Loteamento Jardim Nova Barra com área de 450,00 m².

LIMITES E CONFRONTAÇÕES

FRENTE: Para rua Estanislau, medindo 15,00m;
L.DIREITO: Para o Lote 08, medindo 30,00m;
L.ESQUERDO: Para o Lote 06, medindo 30,00m;
FUNDO: Para o Lote 24, medindo 15,00m.

Tudo como mostra mapa anexo.

Barra do Garças/MT., 20 de junho de 2001.


Alcibíades Luciano Leal
Téc. Agrim. CREA-MT 2.937/110
Prefeitura Municipal de Barra do Garças

MEMORIAL DESCRITIVO


Memorial descritivo do Lote 08 da Quadra 300 Loteamento Jardim Nova Barra com área de 450,00 m².

LIMITES E CONFRONTAÇÕES

FRENTE: Para rua Estanislau, medindo 15,00m;
L.DIREITO: Para o Lote 09, medindo 30,00m;
L.ESQUERDO: Para o Lote 07, medindo 30,00m;
FUNDO: Para o Lote 23, medindo 15,00m.

Tudo como mostra mapa anexo.

Barra do Garças/MT., 20 de junho de 2001.


Circ. Quadra 300, Lote 08, Barra do Garças, MT.
Tec. Agrim. CREA-MT 2.807/13
Prelatura Municipal: S. Barra

MEMORIAL DESCRITIVO


Memorial descritivo do Lote 09 da Quadra 300 Loteamento Jardim Nova Barra com área de 450,00 m².

LIMITES E CONFRONTAÇÕES

FRENTE: Para rua Estanislau, medindo 15,00m;
L.DIREITO: Para o Lote 10, medindo 30,00m;
L.ESQUERDO: Para o Lote 08, medindo 30,00m;
FUNDO: Para o Lote 22, medindo 15,00m.

Tudo como mostra mapa anexo.

Barra do Garças/MT., 20 de junho de 2001.


Téc. Agrim. CREA-MT 2.937/10
Prefeitura Municipal de Barra do Garças

MEMORIAL DESCRITIVO


Memorial descritivo do Lote 10 da Quadra 300 Loteamento Jardim Nova Barra com área de 450,00 m².

LIMITES E CONFRONTAÇÕES

- FRENTE: Para rua Estanislau, medindo 15,00m;
- L.DIREITO: Para o Lote 11, medindo 30,00m;
- L.ESQUERDO: Para o Lote 09, medindo 30,00m;
- FUNDO: Para o Lote 21, medindo 15,00m.

Tudo como mostra mapa anexo.

Barra do Garças/MT., 20 de junho de 2001.


Municipal de Barra do Garças
Téc. Agrim. CREA-MT 2.027/A
Prefeitura Municipal de Barra do Garças

MEMORIAL DESCRITIVO


Memorial descritivo do Lote 11 da Quadra 300 Loteamento Jardim Nova Barra com área de 450,00 m².

LIMITES E CONFRONTAÇÕES

FRENTE: Para rua Estanislau, medindo 15,00m;
L.DIREITO: Para o Lote 12, medindo 30,00m;
L.ESQUERDO: Para o Lote 10, medindo 30,00m;
FUNDO: Para o Lote 20, medindo 15,00m.

Tudo como mostra mapa anexo.

Barra do Garças/MT., 20 de junho de 2001.


Alcebades Simões da
Téc. Agrim. CREA-MT 2.937/11.
Prefeitura Municipal de Barra do Garças

MEMORIAL DESCRITIVO

Memorial descritivo do Lote 12 da Quadra 300 Loteamento Jardim Nova Barra com área de 450,00 m².

LIMITES E CONFRONTAÇÕES

FRENTE: Para rua Estanislau, medindo 15,00m;
L.DIREITO: Para o Lote 13, medindo 30,00m;
L.ESQUERDO: Para o Lote 11, medindo 30,00m;
FUNDO: Para o Lote 19, medindo 15,00m.

Tudo como mostra mapa anexo.

Barra do Garças/MT., 20 de junho de 2001.


Téc. Agrim. CREA-MT 2.837
Prefeitura Municipal B. Garças

MEMORIAL DESCRITIVO


Memorial descritivo do Lote 19 da Quadra 300 Loteamento Jardim Nova Barra com área de 450,00 m².

LIMITES E CONFRONTAÇÕES

FRENTE: Para rua Interventor Muller, medindo 15,00m;
L.DIREITO: Para o Lote 20, medindo 30,00m;
L.ESQUERDO: Para o Lote 18, medindo 30,00m;
FUNDO: Para o Lote 12, medindo 15,00m.

Tudo como mostra mapa anexo.

Barra do Garças/MT., 20 de junho de 2001.


Aicebio de Lima Leite
Téc. Agrim. CREA-MT 2.037/10
Prefeitura Municipal de Barra.

MEMORIAL DESCRITIVO


Memorial descritivo do Lote 20 da Quadra 300 Loteamento Jardim Nova Barra com área de 450,00 m².

LIMITES E CONFRONTAÇÕES

FRENTE: Para rua Interventor Muller, medindo 15,00m;
L.DIREITO: Para o Lote 21, medindo 30,00m;
L.ESQUERDO: Para o Lote 19, medindo 30,00m;
FUNDO: Para o Lote 11, medindo 15,00m.

Tudo como mostra mapa anexo.

Barra do Garças/MT., 20 de junho de 2001.


Microbiólogo Ambiental
Téc. Agrim. CREA-MT 2.937/10
Prefeitura Municipal de Barra

MEMORIAL DESCRITIVO


Memorial descritivo do Lote 21 da Quadra 300 Loteamento Jardim Nova Barra com área de 450,00 m².

LIMITES E CONFRONTAÇÕES

FRENTE: Para rua Interventor Muller, medindo 15,00m;
L.DIREITO: Para o Lote 22, medindo 30,00m;
L.ESQUERDO: Para o Lote 20, medindo 30,00m;
FUNDO: Para o Lote 10, medindo 15,00m.

Tudo como mostra mapa anexo.

Barra do Garças/MT., 20 de junho de 2001.


Município de Barra do Garças
Eng. Agrim. CREA-MT 2.503/01
Prefeitura Municipal de Barra do Garças

MEMORIAL DESCRITIVO


Memorial descritivo do Lote 22 da Quadra 300 Loteamento Jardim Nova Barra com área de 450,00 m².

LIMITES E CONFRONTAÇÕES

FRENTE: Para rua Interventor Muller, medindo 15,00m;
L.DIREITO: Para o Lote 23, medindo 30,00m;
L.ESQUERDO: Para o Lote 21, medindo 30,00m;
FUNDO: Para o Lote 09, medindo 15,00m.

Tudo como mostra mapa anexo.

Barra do Garças/MT., 20 de junho de 2001.


Alcibíades Luciano de Sá
Téc. Agrim. CREA-MT 2.507/10
Profissão Registrada em 02/01/97

MEMORIAL DESCRITIVO

Memorial descritivo do Lote 23 da Quadra 300 Loteamento Jardim Nova Barra com área de 450,00 m².

LIMITES E CONFRONTAÇÕES

FRENTE: Para rua Interventor Muller, medindo 15,00m;
L.DIREITO: Para o Lote 24, medindo 30,00m;
L.ESQUERDO: Para o Lote 22, medindo 30,00m;
FUNDO: Para o Lote 08, medindo 15,00m.

Tudo como mostra mapa anexo.

Barra do Garças/MT., 20 de junho de 2001.


PROFESSOR
Fisc. Agrim. CREA-MT 2.933
Praetoria Municipal B. Garças

MEMORIAL DESCRITIVO


Memorial descritivo do Lote 24 da Quadra 300 Loteamento Jardim Nova Barra com área de 450,00 m².

LIMITES E CONFRONTAÇÕES

FRENTE: Para rua Interventor Muller, medindo 15,00m;
L.DIREITO: Para o Lote 25, medindo 30,00m;
L.ESQUERDO: Para o Lote 23, medindo 30,00m;
FUNDO: Para o Lote 07, medindo 15,00m.

Tudo como mostra mapa anexo.

Barra do Garças/MT., 20 de junho de 2001.


Mecônio de Lima de
Téc. Agrim. CREA-MT 2.937/1
Prefeitura Municipal de Barra

MEMORIAL DESCRITIVO

Memorial descritivo do Lote 25 da Quadra 300 Loteamento Jardim Nova Barra com área de 450,00 m².

LIMITES E CONFRONTAÇÕES

FRENTE: Para rua Interventor Muller, medindo 15,00m;
L.DIREITO: Para o Lote 26, medindo 30,00m;
L.ESQUERDO: Para o Lote 24, medindo 30,00m;
FUNDO: Para o Lote 06, medindo 15,00m.

Tudo como mostra mapa anexo.

Barra do Garças/MT., 20 de junho de 2001.


LIDONILDO DE OLIVEIRA
Téc. Agrim. CREA-MT 2.000
Prefeitura Municipal de Barra do Garças


10.00	14	15.00	10.00
25.00	437.50 m ²	30.00	25.00
15.00	15	15.00	15.00
15.00	13	15.00	18
15.00	30.00	15.00	30.00
15.00	12	15.00	19
15.00	30.00	15.00	19
15.00	11	15.00	20
15.00	10	15.00	21
15.00	300	15.00	22
15.00	9	15.00	30.00
15.00	30.00	15.00	30.00
15.00	8	15.00	23
15.00	7	15.00	24
15.00	6	15.00	25
15.00	30.00	15.00	30.00
15.00	5	15.00	26
15.00	4	15.00	15.00
25.00	437.50 m ²	30.00	25.00
10.00	15	15.00	15.00
10.00	16	15.00	15.00
10.00	450.00 m ²	15.00	15.00
10.00	437.50 m ²	15.00	15.00
10.00	17	15.00	15.00
10.00	2	15.00	15.00
10.00	1	15.00	15.00
10.00	3	15.00	15.00

Rua Estanislau

Rua Interventor Muller

Rua Nossa Senhora Aparecida

PREFEITURA MUNICIPAL DE BARRA DO GARÇAS. MT.



SETOR DE BENS IMÓVEIS
 LEVANTAMENTO DO PATRIMÔNIO PÚBLICO
 IMOBILIÁRIO DO MUNIC. DE BARRA DO GARÇAS.
 MT.

FOLHA ÚNICA

DATA
 DESENHO
 FERNANDO L. MEDEIROS

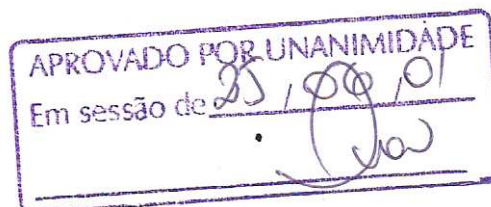


20

ESTADO DE MATO GROSSO
Câmara Municipal de Barra do Garças
COMISSÃO DE CONSTITUIÇÃO, JUSTIÇA E REDAÇÃO

PARECER

Ao do Projeto de Lei n.º ____ / 2001
De autoria do: _____



A **Comissão de Constituição, Justiça e Redação**, após efetuar análise da matéria, em pauta, resolve exarar **PARECER FAVORÁVEL**, por entender que a referida matéria é LEGAL e CONSTITUCIONAL.

Sala das Comissões da Câmara Municipal de Barra do Garças - MT., em ___/___/2001.

Ver. WALTER NAVES DE SOUZA
Presidente

WELITON MARCOS R. DE OLIVEIRA
Relator
Ver^a. ANDREIA SANTOS DE ALMEIDA
Membro

Comis.-pg 0



21

ESTADO DE MATO GROSSO
Câmara Municipal de Barra do Garças
COMISSÃO DE ECONOMIA E FINANÇAS

PARECER

Ao Projeto de Lei n.º ____/2001, de autoria do
_____.

A Comissão de Economia e Finanças, após efetuar análise do Projeto de Lei, em pauta, resolve exarar **PARECER FAVORÁVEL**, por entender que a referida matéria é **LEGAL e CONSTITUCIONAL**.

Sala das Comissões da Câmara Municipal de Barra do Garças - MT., em ____/____/2001.

Ver. EVARISTO ROBERTO VIEIRA CRUZ
Presidente

Ver. MESSIAS ALMEIDA DANTAS
Relator

Maria José Carvalho
Ver.ª MARIA JOSÉ DE CARVALHO
Membro





Estado de Mato Grosso
CÂMARA MUNICIPAL DE BARRA DO GARÇAS
Palácio Ver. Dr. DERCY GOMES DA SILVA

22

VOTACÃO

MATÉRIA:

Projeto de Lei nº 067/01

Vereadores	Legenda	Sim	Não	Abstenção
AILTON RODRIGUES ROCHA	PSDB			
ANDREIA SANTOS DE ALMEIDA	PTB			
ANTONIO MORAES NETO	PPS			
DR. CELSO MARTINS SPOHR	PSB			
CLODOALDO ALVES DA SILVA	PSDB			
EVARISTO ROBERTO V. CRUZ	PPS			
FÁTIMA APARECIDA S. RESENDE	PT			
IEDA REZENDE RODRIGUES	PL			
MARIA JOSÉ DE CARVALHO	PL			
MESSIAS ALMEIDA DANTAS	PSDB			
MIGUEL MOREIRA DA SILVA	PTB			
DR. PAULO EMÍLIO DA C. BILEGO	PPS			
DR. PAULO SÉRGIO DA SILVA	PTB			
WALTER NAVES DE SOUZA	PSDB			
WELITON MARCOS R. OLIVEIRA	PL			

Obs.:

Júlio

