





Barra do Garças  
Estado de Mato Grosso

APROVADO  
EM SESSÃO 05/10/10  
*Barbosa*

 Ano 2010 Poder Legislativo Municipal Plenário das Deliberações		
<b>Protocolo</b> N.º <u>541</u> , Liv. <u>21</u> , Fls. <u>22</u> Em <u>28/09/10</u> às <u>19:05</u> hs.   Assinatura do Funcionário	<input type="checkbox"/> Projeto de Lei <input type="checkbox"/> Projeto de Decreto do Legislativo <input type="checkbox"/> Projeto de Resolução <input type="checkbox"/> Requerimento <input checked="" type="checkbox"/> Indicação <input type="checkbox"/> Moção de <input type="checkbox"/> Emenda	N.º <u>384</u> /2010

AUTOR: Vereadora **ANTÔNIA JACOB BARBOSA** – PR (Presidenta)

Senhora Presidente:

Indico à Mesa, após cumprimento das formalidades regimentais e deliberação do Plenário, seja enviado expediente ao PREFEITO MUNICIPAL, solicitando que seja analisada a possibilidade de regularizar a situação fundiária, dos moradores das quadras 38, 39, 16, A e B, no bairro Jardim Palmares, atendendo ao pedido dos moradores e conforme documentação em anexo.

Sala das Sessões da Câmara Municipal de Barra do Garças-MT.,  
em 28 de setembro de 2010.

  
**ANTÔNIA JACOB BARBOSA**  
Vereadora – PR  
Presidenta

JUSTIFICATIVA

Senhor Presidente,  
Senhores Vereadores:

Justificamos nosso pedido, no fato de que, com o passar dos anos, pessoas foram ocupando tais áreas, construindo suas casas daquele loteamento, hoje já totalmente construídas e habitadas.

Por uma questão de segurança e até para que possam ter acesso às linhas de crédito das instituições bancárias, que fomentam a construção e reforma de moradias, as famílias ali estabelecidas necessitam lavrar suas escrituras e para tal necessitam do Título Definitivo de Propriedade, assim como nos relata a comissão de moradores que nos formulou essa solicitação.

Assim sendo, esperamos contar com a atenção do ilustre Prefeito, no atendimento desse nosso pedido, na expectativa de receber também o apoio dos demais pares desta Casa, aos quais antecipo meus sinceros agradecimentos.

  
**ANTÔNIA JACOB BARBOSA**

Vereadora - PR  
Presidenta

Quadrante A

ISA  
MUSTAFA

Area Publica

Escritorio

Centro Oeste I

Zona

Banco: Em Abe

Centro, em

de Centro O.

Passado Proximo

Porem em aberto

centro



Quadrante B

Quadrante 38

Quadrante 16

158

159

1 2 3 4  
5 6 7 8  
9 10 11 12  
13 14 15 16  
17 18 19 20  
21 22 23 24  
25 26 27 28  
29 30 31 32  
33 34 35 36  
37 38 39 40  
41 42 43 44  
45 46 47 48  
49 50 51 52  
53 54 55 56  
57 58 59 60  
61 62 63 64  
65 66 67 68  
69 70 71 72  
73 74 75 76  
77 78 79 80  
81 82 83 84  
85 86 87 88  
89 90 91 92  
93 94 95 96  
97 98 99 100



Quadrante A

ISA  
MUSTAFA

Area Publica  
Escritorio do setor D  
Centro Oeste I  
Zona  
Banco: Em Aberto  
Centro, em  
de Centro D.

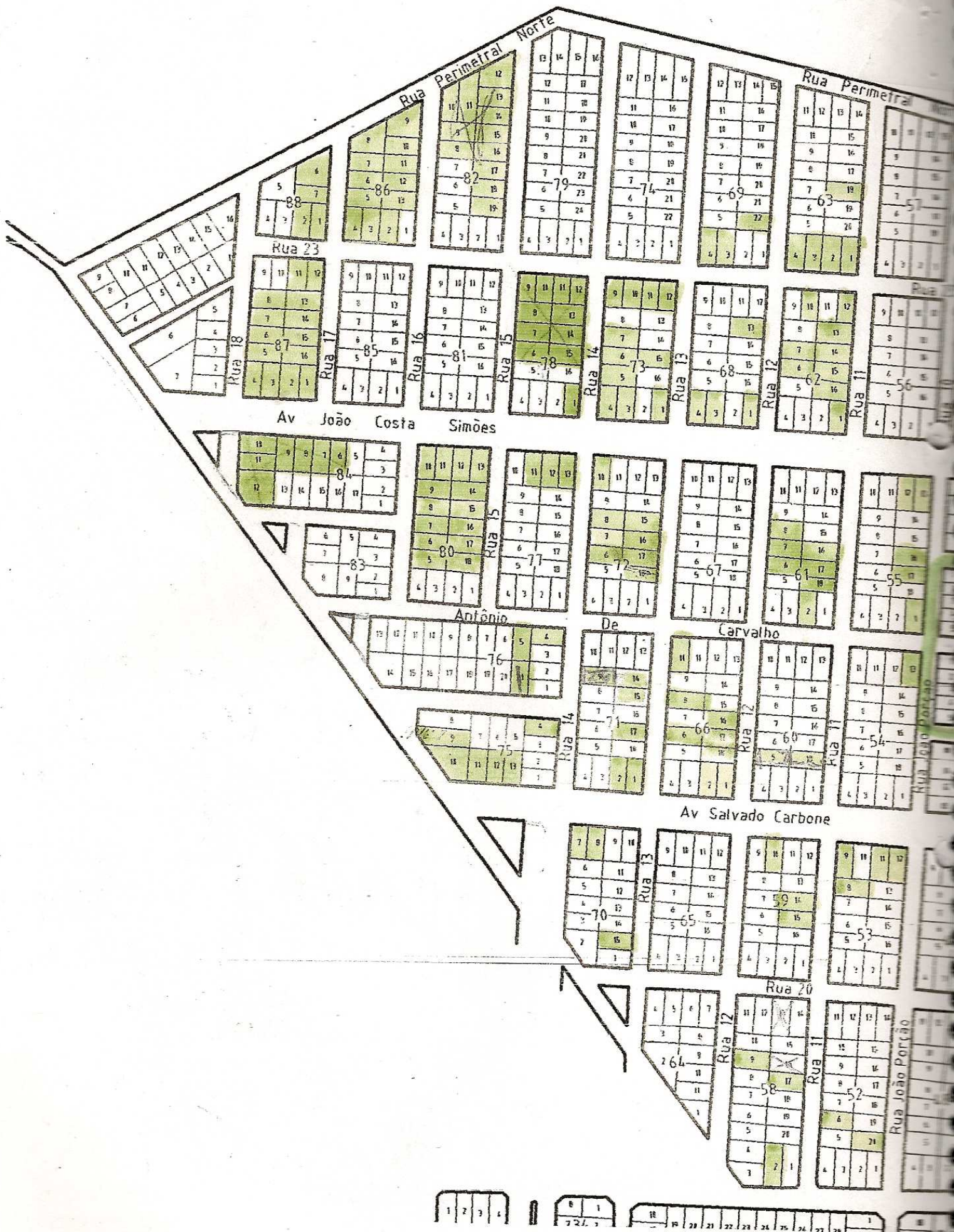
Passado Procurador  
Porem em aberto  
centurio.



Quadrante B

Quadrante 38

Quadrante 16

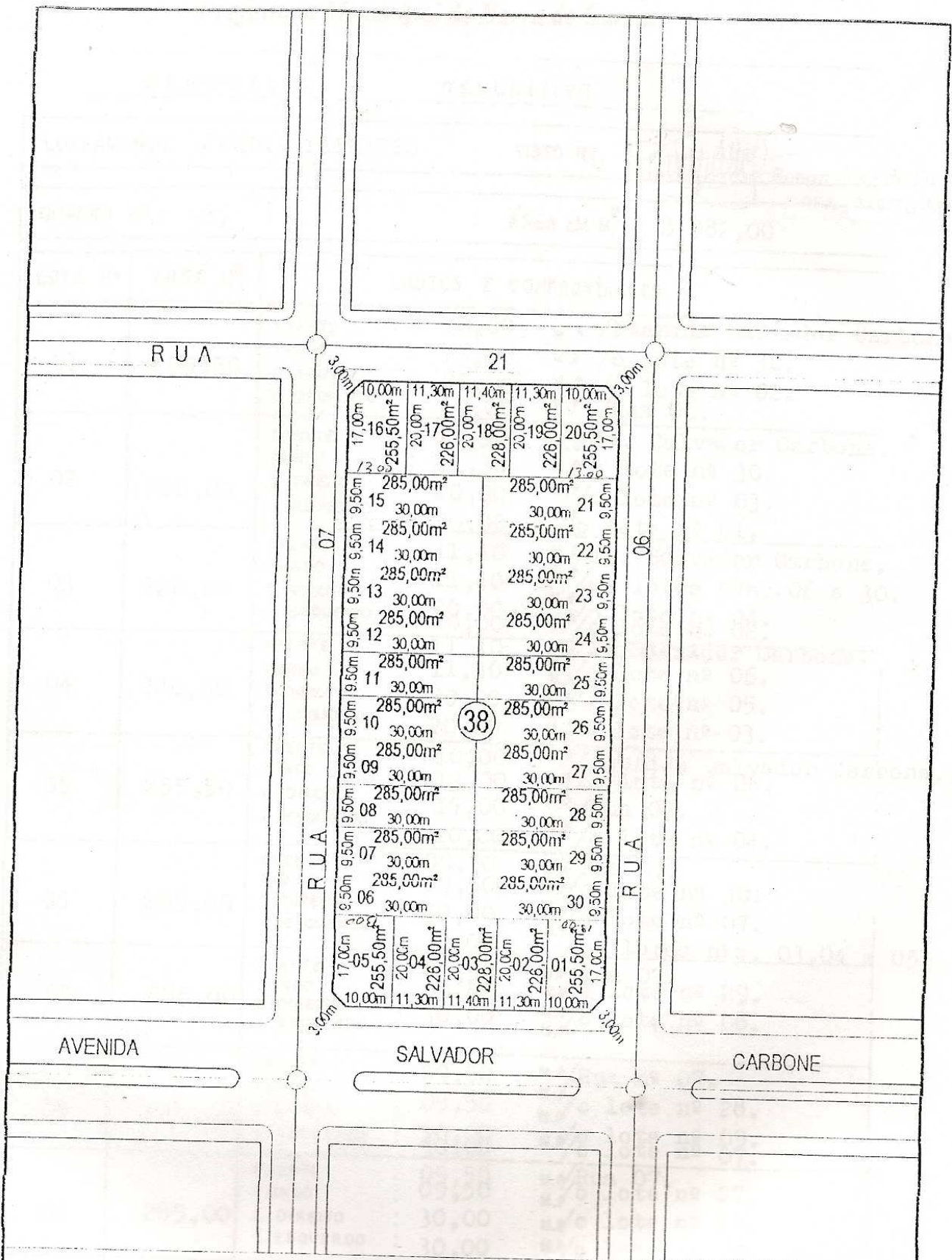


1	2	3	4
---	---	---	---

7	2	1
---	---	---

18	19	20	21	22	23	24	25	26	27	28
----	----	----	----	----	----	----	----	----	----	----

1
---



PREFEITURA MUNICIPAL DE BARRA DO GARÇAS - MT

ÁREA TOTAL DA QUADRA:

8.082,00m<sup>2</sup>

RESPONSÁVEL TÉCNICO:

ASSUNTO:

QUADRA-38  
JARDIM PALMARES

DATA:

NOVEMBRO/2007

ESCALA:

1/1.250

PLANCHA:

única

DES/CAD:

GILMAR

Ronan José de Farias  
CREA 2013/TD-MT


ESTADO DE MATO GROSSO  
 Prefeitura Municipal de Barra do Garças

MEMORIAL

DESCRIPTIVO

LOTEAMENTO: JARDIM PALMARES

VISTO RT.



Ronan José de Farias

CREA 2013/TD-MT

QUADRA Nº: 38.

ÁREA EM M<sup>2</sup>: 8.082,00

LOTE Nº	ÁREA M <sup>2</sup>	LIMITES E CONFRONTAÇÕES	
01	255,50	FRENTE : 10,00 FUNDO : 13,00 L. DIREITO : 20,00 L. ESQUERDO : 17,00	M.P. / Avenida Salvador Carbone. M.P. / o lote nº 30. M.P. / o lote nº 02. M.P. / Rua 06.
02	226,00	FRENTE : 11,30 FUNDO : 11,30 L. DIREITO : 20,00 L. ESQUERDO : 20,00	M.P. / Av. Salvador Carbone. M.P. / o lote nº 30. M.P. / o lote nº 03. M.P. / o lote nº 01.
03	228,00	FRENTE : 11,40 FUNDO : 11,40 L. DIREITO : 20,00 L. ESQUERDO : 20,00	M.P. / Av. Salvador Carbone. M.P. / os lotes nºs. 06 e 30. M.P. / o lote nº 04. M.P. / o lote nº 02.
04	226,00	FRENTE : 11,30 FUNDO : 11,30 L. DIREITO : 20,00 L. ESQUERDO : 20,00	M.P. / Av. Salvador Carbone. M.P. / o lote nº 06. M.P. / o lote nº 05. M.P. / o lote nº 03.
05	255,50	FRENTE : 10,00 FUNDO : 13,00 L. DIREITO : 17,00 L. ESQUERDO : 20,00	M.P. / Avenida Salvador Carbone. M.P. / o lote nº 06. M.P. / Rua 07. M.P. / o lote nº 04.
06	285,00	FRENTE : 09,50 FUNDO : 09,50 L. DIREITO : 30,00 L. ESQUERDO : 30,00	M.P. / Rua 07. M.P. / o lote nº 30. M.P. / o lote nº 07. M.P. / os lotes nºs. 03, 04 e 05.
07	285,00	FRENTE : 09,50 FUNDO : 09,50 L. DIREITO : 30,00 L. ESQUERDO : 30,00	M.P. / Rua 07. M.P. / o lote nº 29. M.P. / o lote nº 08. M.P.
08	285,00	FRENTE : 09,50 FUNDO : 09,50 L. DIREITO : 30,00 L. ESQUERDO : 30,00	M.P. / Rua nº 07. M.P. / o lote nº 28. M.P. / o lote nº 09. M.P. / o lote nº 07.
09	285,00	FRENTE : 09,50 FUNDO : 09,50 L. DIREITO : 30,00 L. ESQUERDO : 30,00	M.P. / Rua 07. M.P. / o lote nº 27. M.P. / o lote nº 10. M.P. / o lote nº 08.
10	285,00	FRENTE : 09,50 FUNDO : 09,50 L. DIREITO : 30,00 L. ESQUERDO : 30,00	M.P. / Rua 07. M.P. / o lote nº 26. M.P. / o lote nº 11. M.P. / o lote nº 09.
11	285,00	FRENTE : 09,50 FUNDO : 09,50 L. DIREITO : 30,00 L. ESQUERDO : 30,00	M.P. / Rua 07. M.P. / o lote nº 25. M.P. / o lote nº 12. M.P. / o lote nº 10.





**ESTADO DE MATO GROSSO**  
**Prefeitura Municipal de Barra do Garças**

MEMORIAL

DESCRIPTIVO

LOTEAMENTO: JARDIM PALMARES.

VISTO RT.

Ronan José de Farias

QUADRA Nº : 38.

ÁREA EM M<sup>2</sup> : 8.082,00

CREA 2013/TD-MT


LOTE Nº	ÁREA M <sup>2</sup>	LIMITES E CONFRONTAÇÕES	
12	285,00	FRENTE : 09,50 FUNDO : 09,50 L. DIREI : 30,00 L. ESQUERDO : 30,00	M.P / Rua 07. M.P /o lote nº 24. M.P /o lote nº 13. M.P /o lote nº 11.
13	285,00	FRENTE : 09,50 FUNDO : 09,50 L. DIREITO : 30,00 L. ESQUERDO : 30,00	M.P /Rua 07. M.P /o lote nº 23. M.P /o lote nº 14. M.P /o lote nº 12.
14	285,00	FRENTE : 09,50 FUNDO : 09,50 L. DIREITO : 30,00 L. ESQUERDO : 30,00	M.P /Rua 07. M.P /o lote nº 22. M.P /o lote nº 15. M.P /o lote nº 13.
15	285,00	FRENTE : 09,50 FUNDO : 09,50 L. DIREITO : 30,00 L. ESQUERDO : 30,00	M.P /Rua 07. M.P /o lote nº 21. M.P /os lotes nºs. 16,17 e 18. M.P /o lote nº 14.
16	255,50	FRENTE : 10,00 FUNDO : 13,00 L. DIREITO : 20,00 L. ESQUERDO : 17,00	M.P /Rua 21. M.P /o lote nº 15. M.P /o lote nº 17. M.P /Rua 07.
17	226,00	FRENTE : 11,30 FUNDO : 11,30 L. DIREITO : 20,00 L. ESQUERDO : 20,00	M.P /Rua 21. M.P /o lote nº 15. M.P /o lote nº 18. M.P /o lote nº 16.
18	228,00	FRENTE : 11,40 FUNDO : 11,40 L. DIREITO : 20,00 L. ESQUERDO : 20,00	M.P /Rua 21. M.P /o lote nº 21, e 15. M.P /o lote nº 19. M.P /o lote nº 17.
19	226,00	FRENTE : 11,30 FUNDO : 11,30 L. DIREITO : 20,00 L. ESQUERDO : 20,00	M.P /Rua 21. M.P /o lote nº 21. M.P /o lote nº 20. M.P /o lote nº 18.
20	255,50	FRENTE : 10,00 FUNDO : 13,00 L. DIREITO : 17,00 L. ESQUERDO : 20,00	M.P /Rua 21. M.P /o lote nº 21. M.P /Rua 06. M.P /o lote nº 19.
21	285,00	FRENTE : 09,50 FUNDO : 09,50 L. DIREITO : 30,00 L. ESQUERDO : 30,00	M.P /Rua 06. M.P /o lote nº 15. M.P /o lote nº 22. M.P /os lotes nºs.18,19 e 20.
22	285,00	FRENTE : 09,50 FUNDO : 09,50 L. DIREITO : 30,00 L. ESQUERDO : 30,00	M.P /Rua 06. M.P /o lote nº 14. M.P /o lote nº 23. M.P /o lote nº 21.



**ESTADO DE MATO GROSSO**  
**Prefeitura Municipal de Barra do Garças**

MEMORIAL DESCRITIVO

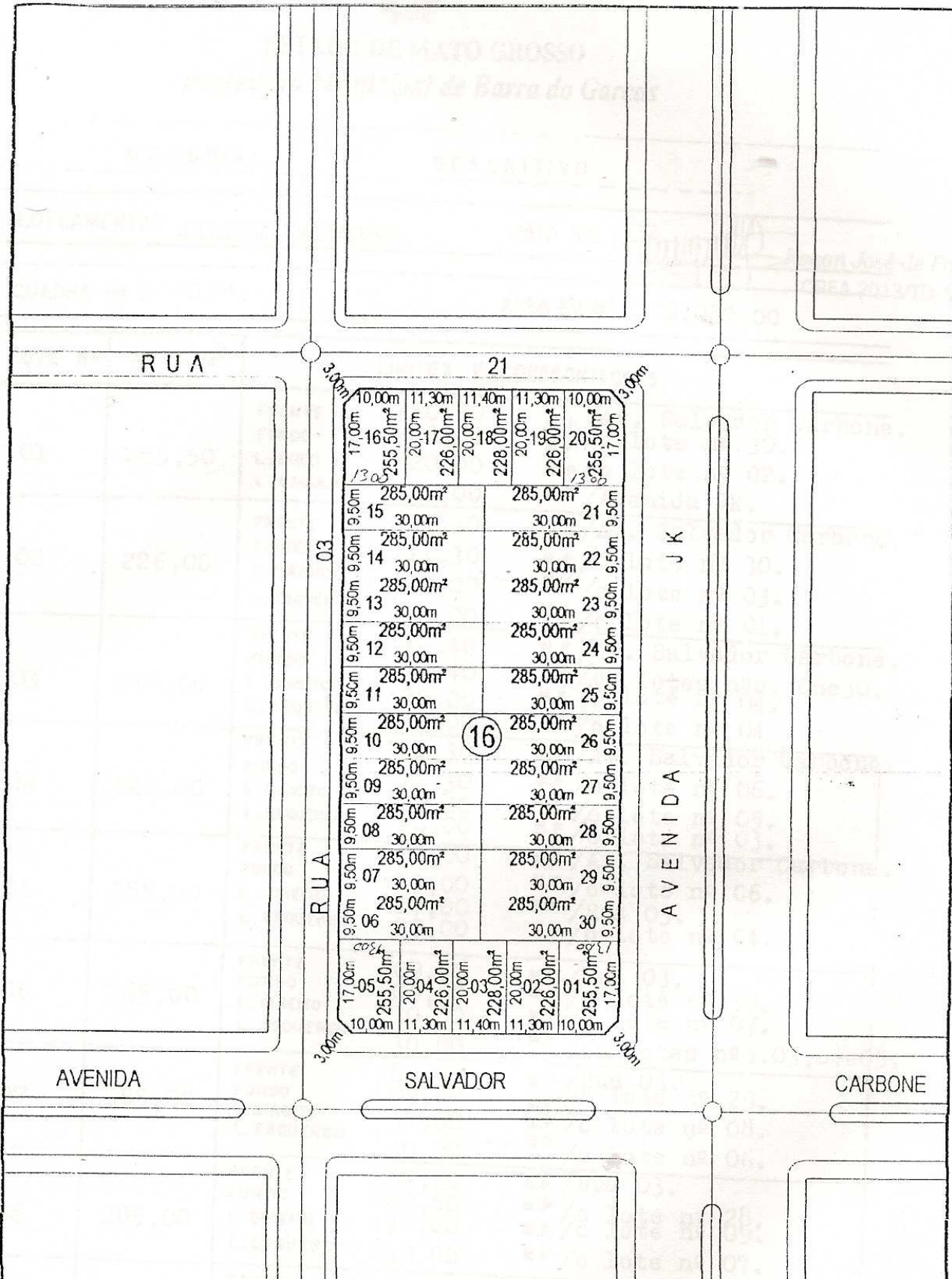
LOTEAMENTO: JARDIM PALMARES

VISTO RT.  Ronan José de Farias  
MPLA 2013/TD-MT

QUADRA Nº : 38.

ÁREA EM M<sup>2</sup> : 8.082,00

LOTE Nº	ÁREA M <sup>2</sup>	LIMITES E CONFRONTAÇÕES	
23	285,00	FRENTE : 09,50 FUNDO : 09,50 L. DIREITO : 30,00 L. ESQUERDO : 30,00	M.P./Rua 06. M.P./o lote nº 13. M.P./o lote nº 24. M.P./o lote nº 22.
24	285,00	FRENTE : 09,50 FUNDO : 09,50 L. DIREITO : 30,00 L. ESQUERDO : 30,00	M.P./Rua 06. M.P./o lote nº 12. M.P./o lote nº 25. M.P./o lote nº 23.
25	285,00	FRENTE : 09,50 FUNDO : 09,50 L. DIREITO : 30,00 L. ESQUERDO : 30,00	M.P./Rua 06. M.P./o lote nº 11. M.P./o lote nº 26. M.P./o lote nº 24.
26	285,00	FRENTE : 09,50 FUNDO : 09,50 L. DIREITO : 30,00 L. ESQUERDO : 30,00	M.P./Rua 06. M.P./o lote nº 10. M.P./o lote nº 27. M.P./o lote nº 25.
27	285,00	FRENTE : 09,50 FUNDO : 09,50 L. DIREITO : 30,00 L. ESQUERDO : 30,00	M.P./Rua 06. M.P./o lote nº 09. M.P./o lote nº 28. M.P./o lote nº 26.
28	285,00	FRENTE : 09,50 FUNDO : 09,50 L. DIREITO : 30,00 L. ESQUERDO : 30,00	M.P./Rua 06. M.P./o lote nº 08. M.P./o lote nº 29. M.P./o lote nº 27.
29	285,00	FRENTE : 09,50 FUNDO : 09,50 L. DIREITO : 30,00 L. ESQUERDO : 30,00	M.P./Rua 06. M.P./o lote nº 07. M.P./o lote nº 30. M.P./o lote nº 28.
30	285,00	FRENTE : 09,50 FUNDO : 09,50 L. DIREITO : 30,00 L. ESQUERDO : 30,00	M.P./Rua 06. M.P./o lote nº 06. M.P./os lotes nºs. 01, 02 e 03. M.P./o lote nº 29.
		FRENTE : FUNDO : L. DIREITO : L. ESQUERDO :	M.P. M.P. M.P. M.P.
		FRENTE : FUNDO : L. DIREITO : L. ESQUERDO :	M.P. M.P. M.P. M.P.
		FRENTE : FUNDO : L. DIREITO : L. ESQUERDO :	M.P. M.P. M.P. M.P.



PREFEITURA MUNICIPAL DE BARRA DO GARÇAS - MT

ÁREA TOTAL DA QUADRA:  
8.082,00m<sup>2</sup>

RESPONSÁVEL TÉCNICO:

ASSUNTO:  
QUADRA-16  
JARDIM PALMARES

DATA:  
NOVEMBRO/2007

ESCALA:  
1/1 250

PRANCHA:  
única

DES./CAD:  
GILMAR

Ronan José de Farias  
CREA 2013/TD-MT



ESTADO DE MATO GROSSO  
 Prefeitura Municipal de Barra do Garças

MEMORIAL

DESCRIPTIVO

LOTEAMENTO: JARDIM PALMARES.

VISTO RT.

*[Handwritten Signature]*

Renan José de Farias

QUADRA Nº: "16".

ÁREA EM M<sup>2</sup>: 8.082,00

CREA 2013/TD-MT

LOTE Nº	ÁREA M <sup>2</sup>	LIMITES E CONFRONTAÇÕES	
01	255,50	FRENTE :10,00 FUNDO :13,00 L. DIREITO :20,00 L. ESQUERDO :17,00	M.P /Av. Salvador Carbone. M.P /o lote nº 30. M.P /o lote nº 02. M.P /Avenida JK.
02	226,00	FRENTE :11,30 FUNDO :11,30 L. DIREITO :20,00 L. ESQUERDO :20,00	M.P /Av. Salvador Carbone. M.P /o lote nº 30. M.P /o lote nº 03. M.P /o lote nº 01.
03	228,00	FRENTE :11,40 FUNDO :11,40 L. DIREITO :20,00 L. ESQUERDO :20,00	M.P /Av. Salvador Carbone. M.P /os lotes nºs. 06e30. M.P /o lote nº 04. M.P /o lote nº 04
04	226,00	FRENTE :11,30 FUNDO :11,30 L. DIREITO :20,00 L. ESQUERDO :20,00	M.P /Av. Salvador Carbone. M.P /o lote nº 06. M.P /o lote nº 05. M.P /o lote nº 03.
05	255,50	FRENTE :10,00 FUNDO :13,00 L. DIREITO :17,00 L. ESQUERDO :20,00	M.P /Av. Salvador Carbone. M.P /o lote nº 06. M.P /Rua 03. M.P /o lote nº 04.
06	285,00	FRENTE :09,50 FUNDO :09,50 L. DIREITO :30,00 L. ESQUERDO :30,00	M.P /Rua 03. M.P /o lote nº 30. M.P /o lote nº 07. M.P /os lotes nºs. 03, 04e05.
07	285,00	FRENTE :09,50 FUNDO :09,50 L. DIREITO :30,00 L. ESQUERDO :30,00	M.P /Rua 03. M.P /o lote nº 29. M.P /o lote nº 08. M.P /o lote nº 06.
08	285,00	FRENTE :09,50 FUNDO :09,50 L. DIREITO :30,00 L. ESQUERDO :30,00	M.P /Rua 03. M.P /o lote nº 28. M.P /o lote nº 09. M.P /o lote nº 07.
09	285,00	FRENTE :09,50 FUNDO :09,50 L. DIREITO :30,00 L. ESQUERDO :30,00	M.P /Rua 03. M.P /o lote nº 27. M.P /o lote nº 10. M.P /o lote nº 08.
10	285,00	FRENTE :09,50 FUNDO :09,50 L. DIREITO :30,00 L. ESQUERDO :30,00	M.P /Rua 03. M.P /o lote nº 26. M.P /o lote nº 11. M.P /o lote nº 09.
11	285,00	FRENTE :09,50 FUNDO :09,50 L. DIREITO :30,00 L. ESQUERDO :30,00	M.P /Rua 03. M.P /o lote nº 25. M.P /o lote nº 12. M.P /o lote nº 10.

ESTADO DE MATO GROSSO  
 Prefeitura Municipal de Barra do Garças

MEMORIAL

DESCRIPTIVO

LOTEAMENTO: JARDIM PALMARES..

VISTO RT.

Ronan José de Farias  
 CREA 2013/TD-MT

QUADRA Nº : "16".

ÁREA EM M<sup>2</sup> : 8.082,00

LOTE Nº	ÁREA M <sup>2</sup>	LIMITES E CONFRONTAÇÕES	
12	285,00	FRENTE : 09,50 FUNDO : 09,50 L. DIREI : 30,00 L. ESQUERDO : 30,00	M.P. /Rua 03. M.P. /o lote nº 24. M.P. /o lote nº 13. M.P. /o lote nº 11.
13	285,00	FRENTE : 09,50 FUNDO : 09,50 L. DIREITO : 30,00 L. ESQUERDO : 30,00	M.P. /Rua 03. M.P. /o lote nº 23. M.P. /o lote nº 14. M.P. /o lote nº 12.
14	285,00	FRENTE : 09,50 FUNDO : 09,50 L. DIREITO : 30,00 L. ESQUERDO : 30,00	M.P. /Rua 03. M.P. /o lote nº 22. M.P. /o lote nº 15. M.P. /o lote nº 13.
15	285,00	FRENTE : 09,50 FUNDO : 09,50 L. DIREITO : 30,00 L. ESQUERDO : 30,00	M.P. /Rua 03. M.P. /o lote nº 21. M.P. /os lotes nºs.16,17e18. M.P. /o lote nº 14.
16	255,50	FRENTE : 10,00 FUNDO : 13,00 L. DIREITO : 20,00 L. ESQUERDO : 17,00	M.P. /Rua 21. M.P. /o lote nº 15. M.P. /o lote nº 17. M.P. /Rua 03.
17	226,00	FRENTE : 11,30 FUNDO : 11,30 L. DIREITO : 20,00 L. ESQUERDO : 20,00	M.P. /Rua 21. M.P. /o lote nº 15. M.P. /o lote nº 18. M.P. /o lote nº 16.
18	228,00	FRENTE : 11,40 FUNDO : 11,40 L. DIREITO : 20,00 L. ESQUERDO : 20,00	M.P. /Rua 21. M.P. /os lotes nºs.15e21. M.P. /o lote nº 19. M.P. /o lote nº 17.
19	226,00	FRENTE : 11,30 FUNDO : 11,30 L. DIREITO : 20,00 L. ESQUERDO : 20,00	M.P. /Rua 21. M.P. /o lote nº 21. M.P. /o lote nº 20. M.P. /o lote nº 18.
20	255,50	FRENTE : 10,00 FUNDO : 13,00 L. DIREITO : 17,00 L. ESQUERDO : 20,00	M.P. /Rua 21. M.P. /o lote nº 21. M.P. /Avenida JK. M.P. /o lote nº 19.
21	285,00	FRENTE : 09,50 FUNDO : 09,50 L. DIREITO : 30,00 L. ESQUERDO : 30,00	M.P. /Avenida JK. M.P. /o lote nº 15. M.P. /o lote nº 22. M.P. /os lotes nºs.18,19e20.
22	285,00	FRENTE : 09,50 FUNDO : 09,50 L. DIREITO : 30,00 L. ESQUERDO : 30,00	M.P. /Avenida JK. M.P. /o lote nº 14. M.P. /o lote nº 23. M.P. /o lote nº 21.



**ESTADO DE MATO GROSSO**  
**Prefeitura Municipal de Barra do Garças**

MEMORIAL

DESCRIPTIVO

LOTEAMENTO: JARDIM PALMARES.

VISTO RT.

*[Handwritten Signature]*

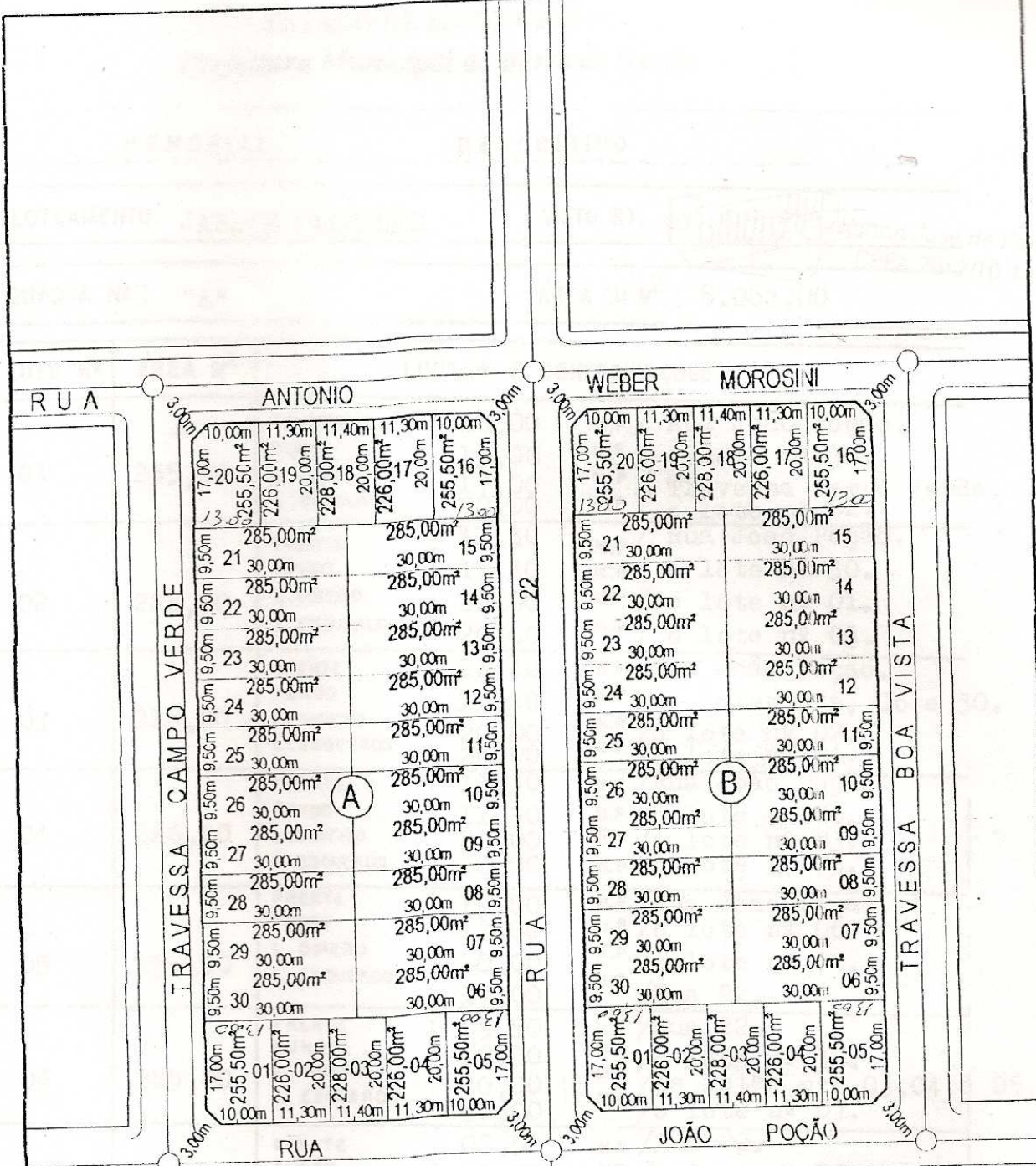
Ronan José de Farias

CREA 2013/TD-MT

QUADRA Nº : "16".

ÁREA EM M<sup>2</sup> : 8.082,00

LOTE Nº	ÁREA M <sup>2</sup>	LIMITES E CONFRONTAÇÕES
23	285,00	FRENTE : 09,50 M.P / Avenida JK. FUNDO : 09,50 M.P / o lote nº 13. L. DIREI : 30,00 M.P / o lote nº 24. L. ESQUERDO : 30,00 M.P / o lote nº 22.
24	285,00	FRENTE : 09,50 M.P / Avenida JK. FUNDO : 09,50 M.P / o lote nº 12. L. DIREITO : 30,00 M.P / o lote nº 25. L. ESQUERDO : 30,00 M.P / o lote nº 23.
25	285,00	FRENTE : 09,50 M.P / Avenida JK. FUNDO : 09,50 M.P / o lote nº 11. L. DIREITO : 30,00 M.P / o lote nº 26. L. ESQUERDO : 30,00 M.P / o lote nº 24.
26	285,00	FRENTE : 09,50 M.P / Avenida JK. FUNDO : 09,50 M.P / o lote nº 10. L. DIREITO : 30,00 M.P / o lote nº 27. L. ESQUERDO : 30,00 M.P / o lote nº 25.
27	285,00	FRENTE : 09,50 M.P / Avenida JK. FUNDO : 09,50 M.P / o lote nº 09. L. DIREITO : 30,00 M.P / o lote nº 28. L. ESQUERDO : 30,00 M.P / o lote nº 26.
28	285,00	FRENTE : 09,50 M.P / Avenida JK. FUNDO : 09,50 M.P / o lote nº 08. L. DIREITO : 30,00 M.P / o lote nº 29. L. ESQUERDO : 30,00 M.P / o lote nº 27.
29	285,00	FRENTE : 09,50 M.P / Avenida JK. FUNDO : 09,50 M.P / o lote nº 07. L. DIREITO : 30,00 M.P / o lote nº 30. L. ESQUERDO : 30,00 M.P / o lote nº 28.
30	285,00	FRENTE : 09,50 M.P / Avenida JK. FUNDO : 09,50 M.P / o lote nº 06. L. DIREITO : 30,00 M.P / os lotes nºs. 01, 02 e 03. L. ESQUERDO : 30,00 M.P / o lote nº 29.
		FRENTE : M.P FUNDO : M.P L. DIREITO : M.P L. ESQUERDO : M.P
		FRENTE : M.P FUNDO : M.P L. DIREITO : M.P L. ESQUERDO : M.P
		FRENTE : M.P FUNDO : M.P L. DIREITO : M.P L. ESQUERDO : M.P



PREFEITURA MUNICIPAL DE  
BARRA DO GARÇAS - MT

ÁREA DA QUADRA A  
8.082,00m²

ÁREA DA QUADRA B  
8.082,00m²

RESPONSÁVEL TÉCNICO:

ASSUNTO:  
QUADRAS A e B  
JARDIM PALMARES

ÁREA TOTAL DAS QUADRAS:  
16.164,00m²

DATA:  
NO/EMBRO/2007

ESCALA:  
1/1.250

PRANCHA:  
única

DES./CAD.  
GILMAR

Ronan José de Farias  
CREA 2013/TD-MT



ESTADO DE MATO GROSSO  
 Prefeitura Municipal de Barra do Garças

MEMORIAL

DESCRIPTIVO

LOTEAMENTO: JARDIM PALMARES

VISTO RT.

*Ronan José de Farias*

Ronan José de Farias

QUADRA Nº: "A"

ÁREA EM M<sup>2</sup>: 8.082,00

CREA 2013/TD-MT

LOTE Nº	ÁREA M <sup>2</sup>	LIMITES E CONFRONTAÇÕES	
01	255,50	FRENTE : 10,00 FUNDO : 13,00 L. DIREITO : 17,00 L. ESQUERDO : 20,00	M.P. / Rua João Poção. M.P. / o lote nº 30. M.P. / Travessa Campo Verde. M.P. / o lote nº 02.
02	226,00	FRENTE : 11,30 FUNDO : 11,30 L. DIREITO : 20,00 L. ESQUERDO : 20,00	M.P. / Rua João Poção. M.P. / o lote nº 30. M.P. / o lote nº 01. M.P. / o lote nº 03.
03	228,00	FRENTE : 11,40 FUNDO : 11,40 L. DIREITO : 20,00 L. ESQUERDO : 20,00	M.P. / Rua João Poção. M.P. / os lotes nºs, 06 e 30. M.P. / o lote nº 02. M.P. / o lote nº 04.
04	226,00	FRENTE : 11,30 FUNDO : 11,30 L. DIREITO : 20,00 L. ESQUERDO : 20,00	M.P. / Rua João Poção. M.P. / o lote nº 06. M.P. / o lote nº 03. M.P. / o lote nº 05.
05	255,50	FRENTE : 10,00 FUNDO : 13,00 L. DIREITO : 20,00 L. ESQUERDO : 17,00	M.P. / Rua João Poção. M.P. / o lote nº 06. M.P. / o lote nº 04. M.P. / Rua 22.
06	285,00	FRENTE : 09,50 FUNDO : 09,50 L. DIREITO : 30,00 L. ESQUERDO : 30,00	M.P. / Rua 22. M.P. / o lote nº 30. M.P. / os lotes nºs. 03, 04 e 05. M.P. / o lote nº 07.
07	285,00	FRENTE : 09,50 FUNDO : 09,50 L. DIREITO : 30,00 L. ESQUERDO : 30,00	M.P. / Rua 22. M.P. / o lote nº 29. M.P. / o lote nº 06. M.P. / o lote nº 08.
08	285,00	FRENTE : 09,50 FUNDO : 09,50 L. DIREITO : 30,00 L. ESQUERDO : 30,00	M.P. / Rua 22. M.P. / o lote nº 28. M.P. / o lote nº 07. M.P. / o lote nº 09.
09	285,00	FRENTE : 09,50 FUNDO : 09,50 L. DIREITO : 30,00 L. ESQUERDO : 30,00	M.P. / Rua 22. M.P. / o lote nº 27. M.P. / o lote nº 08. M.P. / o lote nº 10.
10	285,00	FRENTE : 09,50 FUNDO : 09,50 L. DIREITO : 30,00 L. ESQUERDO : 30,00	M.P. / Rua 22. M.P. / o lote nº 26. M.P. / o lote nº 09. M.P. / o lote nº 11.
11	285,00	FRENTE : 09,50 FUNDO : 09,50 L. DIREITO : 30,00 L. ESQUERDO : 30,00	M.P. / Rua 22. M.P. / o lote nº 25. M.P. / o lote nº 10. M.P. / o lote nº 12.



ESTADO DE MATO GROSSO  
 Prefeitura Municipal de Barra do Garças

MEMORIAL

DESCRIPTIVO

LOTEAMENTO: JARDIM PALMARES

VISTO RT.



Ronan José de Farias  
 CREA 2073/TO-MT

QUADRA Nº: "A".

ÁREA EM M<sup>2</sup>: 8.082,00

LOTE Nº	ÁREA M <sup>2</sup>	LIMITES E CONFRONTAÇÕES	
12	285,00	FRENTE : 09,50 FUNDO : 09,50 L. DIREITO : 30,00 L. ESQUERDO : 30,00	M.P./Rua 22. M.P./o lote nº 24. M.P./o lote nº 11. M.P./o lote nº 13.
13	285,00	FRENTE : 09,50 FUNDO : 09,50 L. DIREITO : 30,00 L. ESQUERDO : 30,00	M.P./Rua 22. M.P./o lote nº 23. M.P./o lote nº 12. M.P./o lote nº 14.
14	285,00	FRENTE : 09,50 FUNDO : 09,50 L. DIREITO : 30,00 L. ESQUERDO : 30,00	M.P./Rua 22. M.P./o lote nº 22. M.P./o lote nº 13. M.P./o lote nº 15.
15	285,00	FRENTE : 09,50 FUNDO : 09,50 L. DIREITO : 30,00 L. ESQUERDO : 30,00	M.P./Rua 22. M.P./o lote nº 21. M.P./o lote nº 14. M.P./os lotes nºs.16,17 e 18.
16	255,50	FRENTE : 10,00 FUNDO : 13,00 L. DIREITO : 17,00 L. ESQUERDO : 20,00	M.P./Rua Antonio Weber Morosini. M.P./o lote nº 15. M.P./Tracessa Boa Vista. M.P./o lote nº 17.
17	226,00	FRENTE : 11,30 FUNDO : 11,30 L. DIREITO : 20,00 L. ESQUERDO : 20,00	M.P./Rua Antonio Weber Morosini. M.P./o lote nº 15. M.P./o lote nº 16. M.P./o lote nº 18.
18	228,00	FRENTE : 11,40 FUNDO : 11,40 L. DIREITO : 20,00 L. ESQUERDO : 20,00	M.P./Rua Antonio Weber Morosini. M.P./os lotes nºs.15 e 21. M.P./o lote nº 17. M.P./o lote nº 19.
19	226,00	FRENTE : 11,30 FUNDO : 11,30 L. DIREITO : 20,00 L. ESQUERDO : 20,00	M.P./Rua Antonio Weber Morosini. M.P./o lote nº 21. M.P./o lote nº 18. M.P./o lote nº 20.
20	255,50	FRENTE : 10,00 FUNDO : 13,00 L. DIREITO : 20,00 L. ESQUERDO : 17,00	M.P./Rua Antonio Weber Morosini. M.P./o lote nº 21. M.P./o lote nº 19. M.P./Travessa Campo Verde.
21	285,00	FRENTE : 09,50 FUNDO : 09,50 L. DIREITO : 30,00 L. ESQUERDO : 30,00	M.P./Travessa Campo Verde. M.P./o lote nº 15. M.P./os lotes nºs.18,19 e 20. M.P./o lote nº 22.
22	285,00	FRENTE : 09,50 FUNDO : 09,50 L. DIREITO : 30,00 L. ESQUERDO : 30,00	M.P./Travessa Campo Verde. M.P./o lote nº 14. M.P./o lote nº 21. M.P./o lote nº 23.

ESTADO DE MATO GROSSO  
 Prefeitura Municipal de Barra do Garças

MEMORIAL

DESCRIPTIVO

LOTEAMENTO: JARDIM PALMARES..

VISTO RT. 

Ronan José de Farias  
 CREA 2013/TD-MT

QUADRA Nº : "A"

ÁREA EM M<sup>2</sup> : 8.082,00

LOTE Nº	ÁREA M <sup>2</sup>	LIMITES E CONFRONTAÇÕES	
23	285,00	FRENTE : 09,50 FUNDO : 09,50 L. DIREITO : 30,00 L. ESQUERDO : 30,00	M.P./Travessa Campo Verde. M.P./o lote nº 13. M.P./o lote nº 22. M.P./o lote nº 24.
24	285,00	FRENTE : 09,50 FUNDO : 09,50 L. DIREITO : 30,00 L. ESQUERDO : 30,00	M.P./Travessa Campo Verde. M.P./o lote nº 12. M.P./o lote nº 23. M.P./o lote nº 25.
25	285,00	FRENTE : 09,50 FUNDO : 09,50 L. DIREITO : 30,00 L. ESQUERDO : 30,00	M.P./Travessa Campo Verde. M.P./o lote nº 11. M.P./o lote nº 24. M.P./o lote nº 26.
26	285,00	FRENTE : 09,50 FUNDO : 09,50 L. DIREITO : 30,00 L. ESQUERDO : 30,00	M.P./Travessa Campo Verde. M.P./o lote nº 10. M.P./o lote nº 25. M.P./o lote nº 27.
27	285,00	FRENTE : 09,50 FUNDO : 09,50 L. DIREITO : 30,00 L. ESQUERDO : 30,00	M.P./Travessa Campo Verde. M.P./o lote nº 09. M.P./o lote nº 26. M.P./o lote nº 28.
28	285,00	FRENTE : 09,50 FUNDO : 09,50 L. DIREITO : 30,00 L. ESQUERDO : 30,00	M.P./Travessa Campo Verde. M.P./o lote nº 08. M.P./o lote nº 27. M.P./o lote nº 29.
29	285,00	FRENTE : 09,50 FUNDO : 09,50 L. DIREITO : 30,00 L. ESQUERDO : 30,00	M.P./Travessa Campo Verde. M.P./o lote nº 07. M.P./o lote nº 28. M.P./o lote nº 30.
30	285,00	FRENTE : 09,50 FUNDO : 09,50 L. DIREITO : 30,00 L. ESQUERDO : 30,00	M.P./Travessa Campo Verde. M.P./o lote nº 06. M.P./o lote nº 29. M.P./os lotes nºs. 01, 02 e 03.
		FRENTE : FUNDO : L. DIREITO : L. ESQUERDO :	M.P. M.P. M.P. M.P.
		FRENTE : FUNDO : L. DIREITO : L. ESQUERDO :	M.P. M.P. M.P. M.P.
		FRENTE : FUNDO : L. DIREITO : L. ESQUERDO :	M.P. M.P. M.P. M.P.

ESTADO DE MATO GROSSO  
 Prefeitura Municipal de Barra do Garças

MEMORIAL

DESCRIPTIVO

LOTEAMENTO: JARDIM PALMARES.

VISTO RT.

*Ronnan José de Farias*  
 CREA 2013/TD-SC

QUADRA Nº : "B".


ÁREA EM M<sup>2</sup> : 8.082,00

LOTE Nº	ÁREA M <sup>2</sup>	LIMITES E CONFRONTAÇÕES	
01	255,50	FRENTE : 10,00 FUNDO : 13,00 L. DIREITO : 17,00 L. ESQUERDO : 20,00	M.P./Rua João Poção. M.P./o lote nº 30. M.P./a Rua 22. M.P./o lote nº 02.
02	226,00	FRENTE : 11,30 FUNDO : 11,30 L. DIREITO : 20,00 L. ESQUERDO : 20,00	M.P./Rua João Poção. M.P./o lote nº 30. M.P./o lote nº 01. M.P./o lote nº 03.
03	228,00	FRENTE : 11,40 FUNDO : 11,40 L. DIREITO : 20,00 L. ESQUERDO : 20,00	M.P./Rua João Poção. M.P./os lotes nºs, 06 e 30. M.P./o lote nº 02. M.P./o lote nº 04.
04	226,00	FRENTE : 11,30 FUNDO : 11,30 L. DIREITO : 20,00 L. ESQUERDO : 20,00	M.P./Rua João Poção. M.P./o lote nº 06. M.P./o lote nº 03. M.P./o lote nº 05.
05	255,50	FRENTE : 10,00 FUNDO : 13,00 L. DIREITO : 20,00 L. ESQUERDO : 17,00	M.P./Rua João Poção. M.P./o lote nº 06. M.P./o lote nº 04.
06	285,00	FRENTE : 09,50 FUNDO : 09,50 L. DIREITO : 30,00 L. ESQUERDO : 30,00	M.P./Travessa Boa Vista. M.P./Travessa Boa Vista. M.P./o lote nº 30. M.P./os lotes nºs.03,04 e 05. M.P./o lote nº 07.
07	285,00	FRENTE : 09,50 FUNDO : 09,50 L. DIREITO : 30,00 L. ESQUERDO : 30,00	M.P./Travessa Boa Vista. M.P./o lote nº 29. M.P./o lote nº 06. M.P./o lote nº 08.
08	285,00	FRENTE : 09,50 FUNDO : 09,50 L. DIREITO : 30,00 L. ESQUERDO : 30,00	M.P./Travessa Boa Vista. M.P./o lote nº 28. M.P./o lote nº 07. M.P./o lote nº 09.
09	285,00	FRENTE : 09,50 FUNDO : 09,50 L. DIREITO : 30,00 L. ESQUERDO : 30,00	M.P./Travessa Boa Vista. M.P./o lote nº 27. M.P./o lote nº 08. M.P./o lote nº 10.
10	285,00	FRENTE : 09,50 FUNDO : 09,50 L. DIREITO : 30,00 L. ESQUERDO : 30,00	M.P./Travessa Boa Vista. M.P./o lote nº 26. M.P./o lote nº 09. M.P./o lote nº 11.
11	285,00	FRENTE : 09,50 FUNDO : 09,50 L. DIREITO : 30,00 L. ESQUERDO : 30,00	M.P./Travessa Boa Vista. M.P./o lote nº 25. M.P./o lote nº 10. M.P./o lote nº 12.

ESTADO DE MATO GROSSO  
 Prefeitura Municipal de Barra do Garças

MEMORIAL

DESCRIPTIVO

LOTEAMENTO: JARDIM PALMARES.		VISTO RT.  Ronan José de Farias CREA 2013/TD-MT	
QUADRA Nº : "B".		ÁREA EM M <sup>2</sup> : 8.082,00	
LOTE Nº	ÁREA M <sup>2</sup>	LIMITES E CONFRONTAÇÕES	
12	285,00	FRENTE : 09,50 FUNDO : 09,50 L. DIREITO : 30,00 L. ESQUERDO : 30,00	M.P./Travessa Boa Vista. M.P./o lote nº 24. M.P./o lote nº 11. M.P./o lote nº 13.
13	285,00	FRENTE : 09,50 FUNDO : 09,50 L. DIREITO : 30,00 L. ESQUERDO : 30,00	M.P./Travessa Boa Vista. M.P./o lote nº 23. M.P./o lote nº 12. M.P./o lote nº 14.
14	285,00	FRENTE : 09,50 FUNDO : 09,50 L. DIREITO : 30,00 L. ESQUERDO : 30,00	M.P./Travessa Boa Vista. M.P./o lote nº 22. M.P./o lote nº 13. M.P./o lote nº 15.
15	285,00	FRENTE : 09,50 FUNDO : 09,50 L. DIREITO : 30,00 L. ESQUERDO : 30,00	M.P./Travessa Boa Vista. M.P./o lote nº 21. M.P./o lote nº 14. M.P./os lotes nºs.16,17e18.
16	255,50	FRENTE : 10,00 FUNDO : 13,00 L. DIREITO : 17,00 L. ESQUERDO : 20,00	M.P./Rua Antonio Weber Morosini. M.P./o lote nº 15. M.P./Travessa Boa Vista M.P./o lote nº 17.
17	226,00	FRENTE : 11,30 FUNDO : 11,30 L. DIREITO : 20,00 L. ESQUERDO : 20,00	M.P./Rua Antonio Weber Morosini. M.P./o lote nº 15. M.P./o lote nº 16. M.P./o lote nº 18.
18	228,00	FRENTE : 11,40 FUNDO : 11,40 L. DIREITO : 20,00 L. ESQUERDO : 20,00	M.P./Rua Antonio Weber Morosini. M.P./os lotes nºs.15e21. M.P./o lote nº 17. M.P./o lote nº 19.
19	226,00	FRENTE : 11,30 FUNDO : 11,30 L. DIREITO : 20,00 L. ESQUERDO : 20,00	M.P./Rua Antonio Weber Morosini. M.P./o lote nº 21. M.P./o lote nº 18. M.P./o lote nº 20.
20	255,50	FRENTE : 10,00 FUNDO : 13,00 L. DIREITO : 20,00 L. ESQUERDO : 17,00	M.P./Rua Antonio Weber Morosini. M.P./o lote nº 21. M.P./o lote nº 19. M.P./Travessa Campo Verde.
21	285,00	FRENTE : 09,50 FUNDO : 09,50 L. DIREITO : 30,00 L. ESQUERDO : 30,00	M.P./Rua 22. M.P./o lote nº 15. M.P./os lotes nºs.18,19e20. M.P./o lote nº 22.
22	285,00	FRENTE : 09,50 FUNDO : 09,50 L. DIREITO : 30,00 L. ESQUERDO : 30,00	M.P./Rua 22. M.P./o lote nº 14. M.P./o lote nº 21. M.P./o lote nº 23.



ESTADO DE MATO GROSSO  
 Prefeitura Municipal de Barra do Garças

MEMORIAL

DESCRIPTIVO

LOTEAMENTO: JARDIM PALMARES.

VISTO RT.

*[Handwritten signature]*

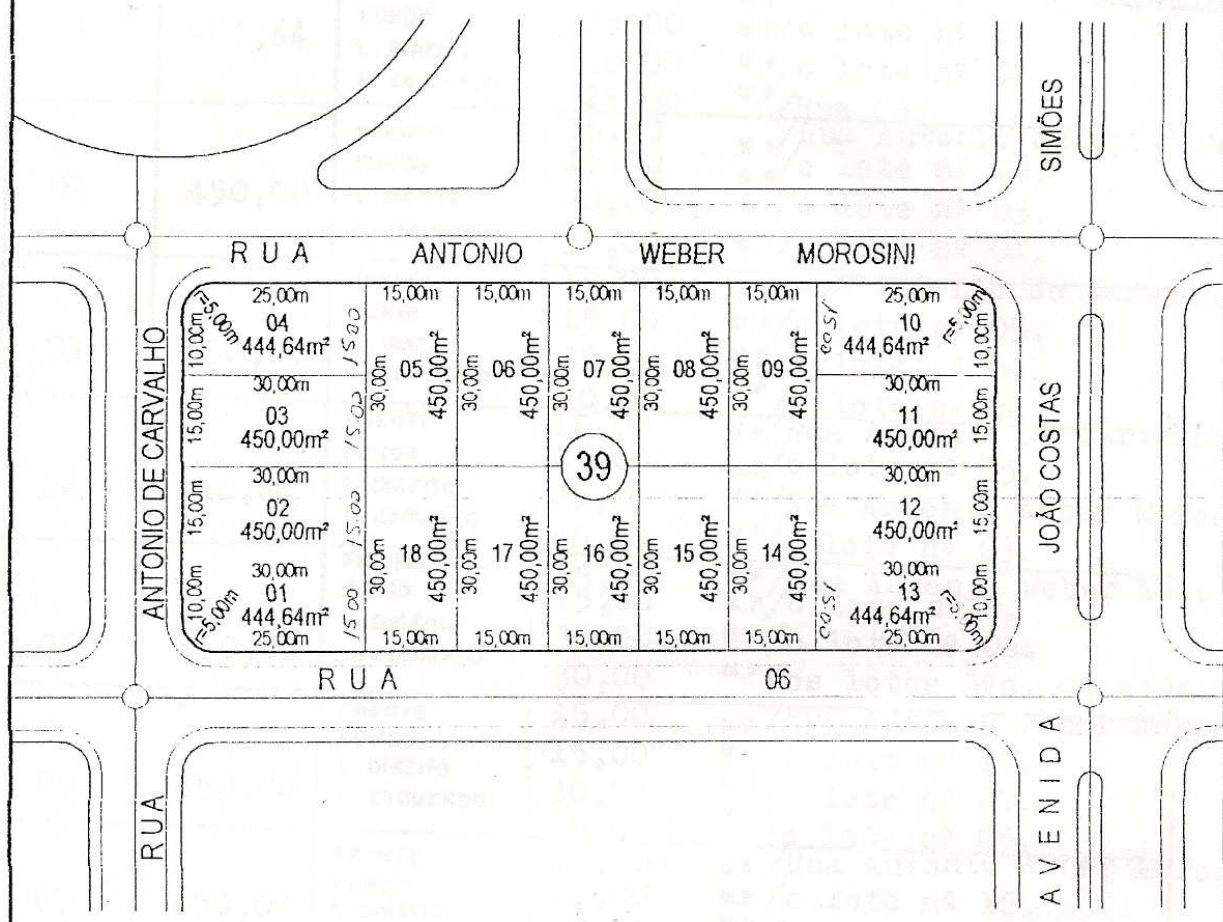
Renan José de Farias

CREA 2013/TD-MT

QUADRA Nº: "B".

ÁREA EM M<sup>2</sup>: 8.082,00

LOTE Nº	ÁREA M <sup>2</sup>	LIMITES E CONFRONTAÇÕES	
23	285,00	FRENTE : 09,50 FUNDO : 09,50 L. DIREITO : 30,00 L. ESQUERDO : 30,00	M.P./Rua 22. M.P./o lote nº 13. M.P./o lote nº 22. M.P./o lote nº 24.
24	285,00	FRENTE : 09,50 FUNDO : 09,50 L. DIREITO : 30,00 L. ESQUERDO : 30,00	M.P./Rua 22. M.P./o lote nº 12. M.P./o lote nº 23. M.P./o lote nº 25.
25	285,00	FRENTE : 09,50 FUNDO : 09,50 L. DIREITO : 30,00 L. ESQUERDO : 30,00	M.P./Rua 22. M.P./o lote nº 11. M.P./o lote nº 24. M.P./o lote nº 26.
26	285,00	FRENTE : 09,50 FUNDO : 09,50 L. DIREITO : 30,00 L. ESQUERDO : 30,00	M.P./Rua 22. M.P./o lote nº 10. M.P./o lote nº 25. M.P./o lote nº 27.
27	285,00	FRENTE : 09,50 FUNDO : 09,50 L. DIREITO : 30,00 L. ESQUERDO : 30,00	M.P./Rua 22. M.P./o lote nº 09. M.P./o lote nº 26. M.P./o lote nº 28.
28	285,00	FRENTE : 09,50 FUNDO : 09,50 L. DIREITO : 30,00 L. ESQUERDO : 30,00	M.P./Rua 22. M.P./o lote nº 08. M.P./o lote nº 27. M.P./o lote nº 29.
29	285,00	FRENTE : 09,50 FUNDO : 09,50 L. DIREITO : 30,00 L. ESQUERDO : 30,00	M.P./Rua 22. M.P./o lote nº 07. M.P./o lote nº 28. M.P./o lote nº 30.
30	285,00	FRENTE : 09,50 FUNDO : 09,50 L. DIREITO : 30,00 L. ESQUERDO : 30,00	M.P./Rua 22. M.P./o lote nº 06. M.P./o lote nº 29. M.P./os lotes nºs. 01,02e03.
		FRENTE : FUNDO : L. DIREITO : L. ESQUERDO :	M.P. M.P. M.P. M.P.
		FRENTE : FUNDO : L. DIREITO : L. ESQUERDO :	M.P. M.P. M.P. M.P.
		FRENTE : FUNDO : L. DIREITO : L. ESQUERDO :	M.P. M.P. M.P. M.P.



PREFEITURA MUNICIPAL DE BARRA DO GARÇAS - MT

ÁREA TOTAL DA QUADRA:  
**8.078,54m<sup>2</sup>**

RESPONSÁVEL TÉCNICO:

ASSUNTO:  
**QUADRA-39  
JARDIM PALMARES**

DATA:  
NOVEMBRO/2007

ESCALA:  
1/1.250

PLANCHAS:  
**única**

DES./CAD:  
GILMAR

Ronan José de Farias  
CREA 2013/TD-MT



ESTADO DE MATO GROSSO  
 Prefeitura Municipal de Barra do Garças

MEMORIAL

DESCRIPTIVO

LOTEAMENTO: JARDIM PALMARES

VISTO RT.

*[Handwritten signature]*

Ronan José de Farias

QUADRA Nº : 39.

ÁREA EM M<sup>2</sup> : 8.078,54

CBFA 2013/TD-MT

LOTE Nº	ÁREA M <sup>2</sup>	LIMITES E CONFRONTAÇÕES	
01	444,64	FRENTE : 10,00 FUNDO : 15,00 L. DIREITO : 30,00 L. ESQUERDO : 25,00	M.P./Rua Antonio de Carvalho. M.P./o lote nº 18. M.P./o lote nº 02. M.P./Rua 06.
02	450,00	FRENTE : 15,00 FUNDO : 15,00 L. DIREITO : 30,00 L. ESQUERDO : 30,00	M.P./Rua Antonio de Carvalho. M.P./o lote nº 18. M.P./o lote nº 03. M.P./o lote nº 01.
03	450,00	FRENTE : 15,00 FUNDO : 15,00 L. DIREITO : 30,00 L. ESQUERDO : 30,00	M.P./Rua Antonio de Carvalho. M.P./o lote nº 05. M.P./o lote nº 04. M.P./o lote nº 02.
04	444,64	FRENTE : 10,00 FUNDO : 15,00 L. DIREITO : 25,00 L. ESQUERDO : 30,00	M.P./Rua Antonio de Carvalho. M.P./o lote nº 05. M.P./Rua Antonio Weber Morosini. M.P./o lote nº 03.
05	450,00	FRENTE : 15,00 FUNDO : 15,00 L. DIREITO : 30,00 L. ESQUERDO : 30,00	M.P./Rua Antonio Weber Morosini. M.P./o lote nº 18. M.P./o lote nº 06. M.P./os lotes nºs. 03 e 04.
06	450,00	FRENTE : 15,00 FUNDO : 15,00 L. DIREITO : 30,00 L. ESQUERDO : 30,00	M.P./Rua Antonio Weber Morosini. M.P./o lote nº 17. M.P./o lote nº 07. M.P./o lote nº 05.
07	450,00	FRENTE : 15,00 FUNDO : 15,00 L. DIREITO : 30,00 L. ESQUERDO : 30,00	M.P./Rua Antonio Weber Morosini. M.P./o lote nº 16. M.P./o lote nº 08. M.P./o lote nº 06.
08	450,00	FRENTE : 15,00 FUNDO : 15,00 L. DIREITO : 30,00 L. ESQUERDO : 30,00	M.P./Rua Antonio Weber Morosini. M.P./o lote nº 15. M.P./o lote nº 09. M.P./o lote nº 07.
09	450,00	FRENTE : 15,00 FUNDO : 15,00 L. DIREITO : 30,00 L. ESQUERDO : 30,00	M.P./Rua Antonio Weber Morosini. M.P./o lote nº 14. M.P./os lotes nºs. 10 e 11, M.P./o lote nº 08.
10	444,64	FRENTE : 10,00 FUNDO : 15,00 L. DIREITO : 30,00 L. ESQUERDO : 25,00	M.P./Av. João Costa Simões. M.P./o lote nº 09. M.P./o lote nº 11. M.P./Rua Antonio Weber Morosini.
11	450,00	FRENTE : 15,00 FUNDO : 15,00 L. DIREITO : 30,00 L. ESQUERDO : 30,00	M.P./Av. João Costa Simões. M.P./o lote nº 09. M.P./o lote nº 12. M.P./o lote nº 10.



ESTADO DE MATO GROSSO  
 Prefeitura Municipal de Barra do Garças

MEMORIAL

DESCRITIVO

LOTEAMENTO: JARDIM PALMARES.

VISTO RT.

Ronan José de Farias

CREA 2013/TO MAT

QUADRA Nº: 39.

ÁREA EM M<sup>2</sup>: 8.078,54

LOTE Nº	ÁREA M <sup>2</sup>	LIMITES E CONFRONTAÇÕES	
12	450,00	FRENTE : 15,00 FUNDO : 15,00 L. DIREITO : 30,00 L. ESQUERDO : 30,00	M.P / Av. Joao Costa Simões. M.P / o lote nº 14. M.P / o lote nº 13. M.P / o lote nº 11.
13	444,64	FRENTE : 10,00 FUNDO : 15,00 L. DIREITO : 25,00 L. ESQUERDO : 30,00	M.P / Av. Joao Costa Simões. M.P / o lote nº 14. M.P / Rua 06. M.P / o lote nº 12.
14	450,00	FRENTE : 15,00 FUNDO : 15,00 L. DIREITO : 30,00 L. ESQUERDO : 30,00	M.P / Rua 06. M.P / o lote nº 09. M.P / o lote nº 15. M.P / os lotes nºs. 12 e 13.
15	450,00	FRENTE : 15,00 FUNDO : 15,00 L. DIREITO : 30,00 L. ESQUERDO : 30,00	M.P / Rua 06. M.P / o lote nº 08. M.P / o lote nº 16. M.P / o lote nº 14.
16	450,00	FRENTE : 15,00 FUNDO : 15,00 L. DIREITO : 30,00 L. ESQUERDO : 30,00	M.P / Rua 06. M.P / o lote nº 07. M.P / o lote nº 17. M.P / o lote nº 15.
17	450,00	FRENTE : 15,00 FUNDO : 15,00 L. DIREITO : 30,00 L. ESQUERDO : 30,00	M.P / Rua 06. M.P / o lote nº 06. M.P / o lote nº 18. M.P / o lote nº 16.
18	450,00	FRENTE : 15,00 FUNDO : 15,00 L. DIREITO : 30,00 L. ESQUERDO : 30,00	M.P / Rua 06. M.P / os lotes nº 05. M.P / Os lotes nºs. 01 e 02. M.P / o lote nº 17.
		FRENTE : FUNDO : L. DIREITO : L. ESQUERDO :	M.P M.P M.P M.P
		FRENTE : FUNDO : L. DIREITO : L. ESQUERDO :	M.P M.P M.P M.P
		FRENTE : FUNDO : L. DIREITO : L. ESQUERDO :	M.P M.P M.P M.P
		FRENTE : FUNDO : L. DIREITO : L. ESQUERDO :	M.P M.P M.P M.P





ESTADO DE MATO GROSSO  
SECRETARIA DE FAZENDA  
IMPOSTO SOBRE TRANSMISSÃO DE BENS IMÓVEIS E DIREITOS A ELES RELATIVOS  
GUIA DE INFORMAÇÃO DO ITBI N.º 0347/04/82-SRF

01 TIPO DE TRANSMISSÃO

02 IMPOSTO CALCULADO

01 TIPOS INTER VIVOS CAUSA MORTIS	PREENCHA A PARTIR DA SETA <b>INTER VIVOS</b>	02 IMPOSTO A RECOLHER <b>R\$ isento - - - - -</b>	03 DATA DE VENCIMENTO <b>02 05 82</b>
---	---	--	--

03 DADOS DO ADQUIRENTE

04 NOME <b>CENTRO OESTE IMOBILIÁRIA E CONSTRUTORA LIMITADA.</b>		
05 Endereço <b>com sede nesta cidade</b>		
06 CPF D.V.	07 CGC ORDEM D.V.	08 INSCRIÇÃO ESTADUAL D.V.
	<b>15 012 610 0 001 82</b>	

04 DADOS DO TRANSMITENTE

09 NOME <b>ANTÔNIO CARBONI, brasileiro, desquitado, construtor civil.</b>		
10 Endereço <b>residente e domiciliado nesta cidade</b>		
11 CPF D.V.	12 CGC ORDEM D.V.	13 INSCRIÇÃO ESTADUAL D.V.

05 NATUREZA DA TRANSAÇÃO

14 <b>ESCRITURA PÚBLICA DE INCORPORAÇÃO DE IMÓVEIS PARA INTEGRALIZAÇÃO DE CAPITAL.</b>
---

06 DADOS SOBRE O IMÓVEL OBJETO DA TRANSAÇÃO

15 Endereço <b>situado neste Município e Comarca, na zona urbana desta cidade.</b>			
16 INSCRIÇÃO DO IMÓVEL <b>17.268 Lº02</b>	17 TIPO DO IMÓVEL <b>rural</b>		
18 ÁREA DO IMÓVEL <b>115ha</b>	19 ÁREA CONSTRUÍDA	20 FRAÇÃO IDEAL	21 VALOR DA OPERAÇÃO <b>Cr\$49.900.000,00</b>

07 DADOS ADICIONAIS PARA TRANSMISSÃO "CAUSA MORTIS"

22 NOME DO FALECIDO	23 DATA DO FALECIMENTO	24 DATA INÍCIO INVENTÁRIO	25 DATA HOMOLOGAÇÃO CÁLCULO	26 Data da Intimação da Sentença Homologatória do Cálculo
27 AUTOS DO INVENTÁRIO	28 CARTÓRIO N.º	29 C O M A R C A		
30 Nome dos Herdeiros Ou Legatário				

08 PARA USO EXCLUSIVO DA REPARTIÇÃO

31
----



**SEFAZ**  
www.sefaz.mt.gov.br

Secretaria de Estado de Fazenda

## Sistema de Certidão Negativa de Débito

Data: 24/11/2006 - 12:56:48

### Certidão referente ao ICMS/IPVA para fins gerais

Número : **0000487773**

Certidão fornecida para CNPJ/MF : **15.012.610/0001-82**  
Razão Social : **CENTRO OESTE IMOBILIARIA E CONST LTDA**  
Emitida em : **24/11/2006**

#### CERTIDÃO NEGATIVA DE DÉBITO

CERTIFICAMOS que, até a data e hora em epígrafe, não consta, nas bases informatizadas e integradas ao sistema de processamento de dados da CND, da Secretaria de Estado de Fazenda, pendência fiscal, em nome do Contribuinte acima indicado, excetuada a eventual existência de créditos tributários cuja exigibilidade esteja suspensa.

Fica ressalvado o direito de a Fazenda Pública do Estado de Mato Grosso exigir valores relativos a tributos estaduais e seus acréscimos legais, mesmo lançados, bem como em razão de posterior lançamento ou apuração, ou decorrentes de inexatidão da informação prestada pelo contribuinte ou, ainda, do restabelecimento da exigibilidade do crédito tributário, inclusive quando objeto de NAI e/ou acordo de parcelamento.

OBS. A presente Certidão não alcança débitos fiscais já encaminhados para inscrição em Dívida Ativa, de competência da Procuradoria Geral do Estado, nem o cumprimento de obrigações principais ou acessórias, cujo controle ainda não esteja informatizado ou integrado ao sistema da CND/SEFAZ.

-Fornecimento gratuito, salvo quando a impressão for efetuada por unidade fazendária, mediante requerimento do interessado.

A autenticidade desta Certidão deverá ser confirmada via Internet: [www.sefaz.mt.gov.br](http://www.sefaz.mt.gov.br)

Esta Certidão tem validade até **24/12/2006** - Fornecimento Gratuito

Código de Autenticidade : **TB2UM2K2A9KMB2ML**

**Contribuinte,**

Confira os dados de Identificação da Pessoa Jurídica e, se houver qualquer divergência, providencie junto à SRF a sua atualização cadastral.

		<b>REPÚBLICA FEDERATIVA DO BRASIL</b> <b>CADASTRO NACIONAL DA PESSOA JURÍDICA</b>	
NÚMERO DE INSCRIÇÃO 15.012.610/0001-82	<b>COMPROVANTE DE INSCRIÇÃO E DE SITUAÇÃO                  CADASTRAL</b>		DATA DE ABERTURA 03/12/1930
NOME EMPRESARIAL CENTRO OESTE IMOBILIARIA E CONSTRUTORA LTDA			
TÍTULO DO ESTABELECIMENTO (NOME DE FANTASIA) *****			
CÓDIGO E DESCRIÇÃO DA ATIVIDADE ECONÔMICA PRINCIPAL *****			
CÓDIGO E DESCRIÇÃO DAS ATIVIDADES ECONÔMICAS SECUNDÁRIAS Não informada			
CÓDIGO E DESCRIÇÃO DA NATUREZA JURÍDICA 206-2 - SOCIEDADE EMPRESARIA LIMITADA			
LOGRADOURO *****	NÚMERO *****	COMPLEMENTO *****	
CEP *****	BAIRRO/DISTRITO *****	MUNICÍPIO *****	UF **
SITUAÇÃO CADASTRAL INAPTA		DATA DA SITUAÇÃO CADASTRAL 31/08/1997	
SITUAÇÃO ESPECIAL *****		DATA DA SITUAÇÃO ESPECIAL *****	

Aprovado pela Instrução Normativa RFB nº 568, de 8 de setembro de 2005.

Emitido no dia 21/11/2006 às 10:57:44 (data e hora de Brasília).

[Voltar](#)

A SRF agradece a sua visita. Para informações sobre política de privacidade e uso.

## RELAÇÃO DE MORADORES

8	Lote 20	Jose NASCIMENTO Morador Responsável DE SOLISA				
		CPF 02143207158	RG 1767542-1	Titulo 0059642618 <sup>13</sup> Seção 22 Z47		

Moradores	Estudantes	Nº Trabalham	Majores 16 anos	Renda familiar:	01á03	03á05	Acima
3	1	FAZENDA	2	—	✓		

8	Lote 30	Morador Responsável MARIA MATOS SILVA				
		CPF 627.476.22134	RG 999.962-1	Titulo 7852411805 Seção 137 Z47		

Moradores	Estudantes	Nº Trabalham	Majores 16 anos	Renda familiar:	01á03	03á05	Acima
2	01	01	01	SIM	✓		

8	Lote 08	ANTONIO MANCIEL Morador Responsável DA FONSECA				
		CPF 005845681-34	RG 197292	Titulo 33532787 <sup>20</sup> Seção 20 Z09		

Moradores	Estudantes	Nº Trabalham	Majores 16 anos	Renda familiar:	01á03	03á05	Acima
3	2	CASA	1	—	✓		

8	Lote 26	JOÃO OLIVEIRA Morador Responsável SUDRE				
		CPF 939151101-59	RG 2104916-5	Titulo 218383518-6 Seção 0125 Z047		

Moradores	Estudantes	Nº Trabalham	Majores 16 anos	Renda familiar:	01á03	03á05	Acima
1	1	CASA	—	—	✓		

Lote	Morador Responsável				
	CPF	RG	Titulo	Seção	Z

Moradores	Estudantes	Nº Trabalham	Majores 16 anos	Renda familiar:	01á03	03á05	Acima

Lote	Morador Responsável				
	CPF	RG	Titulo	Seção	Z

Moradores	Estudantes	Nº Trabalham	Majores 16 anos	Renda familiar:	01á03	03á05	Acima

RELAÇÃO DE MORADORES

8	15	MARIA DO CARMO Morador Responsável RAMOS GUERRA
		CPF 181077101-34 RG 733741 Titulo 33497718-21 Seção 0098 2009

Moradores	Estudantes	Nº Trabalham	Maiores 16 anos	Renda familiar:	01á03	03á05	Acima
03	01	CASA	02		/		

8	12	PALLO SERGI O Morador Responsável M. SÁQUEIRA
		CPF 495789871-53 RG 887238- Titulo 126808418-21 Seção 108 2009

Moradores	Estudantes	Nº Trabalham	Maiores 16 anos	Renda familiar:	01á03	03á05	Acima
03	1	CASA	02		/		

8	22	Jorgecelino Morador Responsável HELENO MATHOS
		CPF 545770631-15 RG Titulo 005534581856 Seção 137 247

Moradores	Estudantes	Nº Trabalham	Maiores 16 anos	Renda familiar:	01á03	03á05	Acima
04	01	CASA	03		/		

8	11	DAMIÃO HELENO Morador Responsável RAMOS
		CPF 495703401-00 RG 4777702 Titulo 35873519-30 Seção 0113 2009

Moradores	Estudantes	Nº Trabalham	Maiores 16 anos	Renda familiar:	01á03	03á05	Acima
04	01	Pedreira	03		/		

8	24	ANGOLUIS DA Morador Responsável SILVA
		CPF 433720921-68 RG 1874629 Titulo 018090827-763 Seção 0097047

Moradores	Estudantes	Nº Trabalham	Maiores 16 anos	Renda familiar:	01á03	03á05	Acima
04	02	FAZENDA	02		/		

8	23	SINVAL TAVARES Morador Responsável DA LUIS
		CPF 353072851-91 RG 3881841 Titulo 003361811866 Seção 0156 2047

Moradores	Estudantes	Nº Trabalham	Maiores 16 anos	Renda familiar:	01á03	03á05	Acima
03	02	PREBEIRA	01		/		

## RELAÇÃO DE MORADORES

Adra	Lote	EVA MARTINS Morador Responsável ROSA				
38	09	CPF 425097261-5 RG 0459082-1 Título 209363818-9 Seção 01372047				

Moradores	Estudantes	Nº Trabalham	Maiores 16 anos	Renda familiar:	01á03	03á05	Acima
02	Mãe	CASA	Mãe	---	+		

Adra	Lote	EDIRSE MARIES Morador Responsável ROSA				
8	06	CPF 903971181-04 RG 1017124-6 Título 175144518-2 Seção 00722047				

Moradores	Estudantes	Nº Trabalham	Maiores 16 anos	Renda familiar:	01á03	03á05	Acima
05	4	CASA	03	---	+		

Adra	Lote	OTAVIO CASTILHO Morador Responsável				
8	05	CPF 085299351-2 RG 023591 Título 5480921821 Seção 01372047				

Moradores	Estudantes	Nº Trabalham	Maiores 16 anos	Renda familiar:	01á03	03á05	Acima
01	Mãe	CASA	---	---	+		

Adra	Lote	EDNA DE MORAES Morador Responsável SILVA				
38	10	CPF 284125081-4 RG 003846 Título 272722186 Seção 00942009				

Moradores	Estudantes	Nº Trabalham	Maiores 16 anos	Renda familiar:	01á03	03á05	Acima
02	Mãe	CASA	Mãe	---	+		

Adra	Lote	JOSE VALDECI Morador Responsável RAFFOS				
8	24	CPF 3531279-91 RG 0486696-7 Título 28470918-48 Seção 07172009				

Moradores	Estudantes	Nº Trabalham	Maiores 16 anos	Renda familiar:	01á03	03á05	Acima
05	Mãe	SIM	Mãe	---	+		

Adra	Lote	SILZANY Morador Responsável APARECIDA ROCHA				
8	07	CPF 024902871-92 RG 1766902-2 Título Seção Z				

Moradores	Estudantes	Nº Trabalham	Maiores 16 anos	Renda familiar:	01á03	03á05	Acima
05	Mãe	SIM	Mãe	---	+		

## RELAÇÃO DE MORADORES

ra	Lote	SHIRLEI JOSE Morador Responsável DE SOLISA	
8	17	CPF 079443071-0 RG 1965270	Titulo 005984541 <sup>980</sup> Seção 01372047

Moradores	Estudantes	Nº Trabalham	Maiores 16 anos	Renda familiar:	01á03	03á05	Acima
05	03	CASA	02		X		

ra	Lote	MARIA DA CONCEIÇÃO <sup>FRIO</sup> Morador Responsável MARIA DA CONCEIÇÃO <sup>Rio</sup>	
8	16	CPF 378298071-8 RG 539364	Titulo 36271718 Seção 000240
03 PESSOAS			

Moradores	Estudantes	Nº Trabalham	Maiores 16 anos	Renda familiar:	01á03	03á05	Acima
03	N	CASA	TODOS	2.	02.	X	X

ra	Lote	OLGA SANTOS Morador Responsável DE ABRELI	
8	03	CPF 137452711-4 RG 837596	Titulo 5252541878 Seção 01022009

Moradores	Estudantes	Nº Trabalham	Maiores 16 anos	Renda familiar:	01á03	03á05	Acima
02	NÃO	CASA	NÃO		X		

ra	Lote	MARIA NOEMI <sup>PARSOBROSA</sup> Morador Responsável DE CASTRO	
8	15	CPF 495635801-68 RG 973823	Titulo 43031310-05 Seção 01112009
MORTAIS			

Moradores	Estudantes	Nº Trabalham	Maiores 16 anos	Renda familiar:	01á03	03á05	Acima
03	NÃO	CASA	NÃO	0	X		

ra	Lote	OLGA SANTOS Morador Responsável DE ABRELI	
8	4	CPF 137452711-49 RG 837596	Titulo 5252541878 Seção 01022009

Moradores	Estudantes	Nº Trabalham	Maiores 16 anos	Renda familiar:	01á03	03á05	Acima
02	NÃO	CASA	NÃO	---	X		

ra	Lote	ELIANE MARTINS Morador Responsável ROSA	
8	13	CPF 695448671-04 RG 1096798-2	Titulo 22529841856 Seção 01372047

Moradores	Estudantes	Nº Trabalham	Maiores 16 anos	Renda familiar:	01á03	03á05	Acima
07	04	CASA	3	---	X		

RELAÇÃO DE MORADORES

Adra	Lote	AGAMENOR		Morador Responsável FERREIRA MATOS			
38	02	CPF 103373001-78	RG 043800	Titulo 56272118 <sup>48</sup> - Seção 0088009			
Moradores	Estudantes	Nº Trabalham	Maiores 16 anos	Renda familiar:	01á03	03á05	Acima
02	MÃO	CASA	02		+		

Adra	Lote	CONCEIÇÃO ALMEIDA ROSA		Morador Responsável			
8	28	CPF 173113901-25	RG 819920	Titulo 00235736184 <sup>8</sup> Seção 01622047			
Moradores	Estudantes	Nº Trabalham	Maiores 16 anos	Renda familiar:	01á03	03á05	Acima
02	mã	ESTADO	todos		+		


Adra	Lote	LEOCADIA ABREU		Morador Responsável DE OLIVEIRA			
8	21	CPF 775152931-8	RG 1265954-1	Titulo 16612391864 Seção 137247			
Moradores	Estudantes	Nº Trabalham	Maiores 16 anos	Renda familiar:	01á03	03á05	Acima
4	01	PRÓPIA	03		+		

Adra	Lote	SIDERCINA CORREIA		Morador Responsável DA SILVA			
8	20	CPF 138536191-34	RG 1563525-2	Titulo 014632131864 Seção 00202035			
Moradores	Estudantes	Nº Trabalham	Maiores 16 anos	Renda familiar:	01á03	03á05	Acima
2	mã	CASA	todos		+		

Adra	Lote	Terezinha		Morador Responsável FRANCISCA TELES			
8	19	CPF 474484401-44	RG 0441696-1	Titulo 1482731003 Seção 01372047			
Moradores	Estudantes	Nº Trabalham	Maiores 16 anos	Renda familiar:	01á03	03á05	Acima
03	mã	/ /	todos		+		

Adra	Lote	GERALDA		Morador Responsável FRANCISCA MORAES			
3	18	CPF 303687901-34	RG 0396070-5	Titulo 01482721182 Seção 01572047			
Moradores	Estudantes	Nº Trabalham	Maiores 16 anos	Renda familiar:	01á03	03á05	Acima
5	03	CASA	02		X		





Helena Costa Simões  
OFICIAL VITALICIO  
MATRÍCULA

17.268

FICHA

17.268

Comarca de Barra do Garças

**IMÓVEL** : uma gleba de terras urbana, denominada gleba 2, neste município e comarca de Barra do Garças, Estado de Mato Grosso, com a superfície de 115ha 00a e 00ca., (cento e quinze hectares), dentro dos seguintes limites e confrontações: O marco um M-1, ponto de partida está cravado à margem da estrada que vai para voadeira e no limite com o loteamento Jardim Nova Barra do Garças, limitando com este, segue ao rumo magnético de 74º44'25"SE e distância de 1.049,52 metros até o M-2 cravado à margem da BR-158; margeando esta no sentido para Nova Xavantina, segue aos rumos magnéticos e distâncias respectivas de 5º38'13"NW e 168,80 metros até o M-3; 01º13'13"NE e 142,74 metros até o M-4; 15º02'30"NE e 125,23 metros até o M-5; 23º38'04"NE e 131,79 metros até o M-6; 32º52'30"NE e 88,13 metros até o M-7; 32º52'30"NE e 109,98 metros até o M-8, cravado na margem da mesma BR 158 e nas confrontações com as terras de Celestino Ramos Sodré; por essa .. confrontação e numa mesma reta e com o mesmo rumo de 63º11'11"NW com a distância de 1.244,86 metros, passando pelo M-9 vai até o M-10, cravado no canto da cerca de divisas entre Antônio Carboni, Celestino Ramos Sodré e Alice Costa Simões; segue ao rumo de 76º12'42"SW e 473,67 metros, ficando como divisa entre as glebas 01 e 02, a cerca de arame farpado; até o M-11 cravado na margem da estrada que vai para Voadeira; segue margeando essa estrada com o rumo e distância de 2º35'00" e 968,00 metros até o M-1 que é o ponto de partida dessa poligonal. Tudo conforme memorial descritivo e planta, assinado pelo Sr Sebastião Barbosa Andrade, CREA 334/TD - 15ª região - visto 1964- 14ª região, datado de 13/03/82. Com transcrição anterior neste Cartório Imobiliário sob nº10.251 de ordem do livro nº 3-71. Barra do Garças, 19 de março de 1982. Eu- Helena Costa Simões Esc. datilografei. Eu Helena Costa Simões Oficial substituta, subscrevo.

R. 01- 17.268

PROT. 32.757

fls. 76:

De conformidade com a folha de pagamento, expedida em favor de ANTONIO CARBONI, nos autos de separa

ção consensual nº888/79, em que são requerentes, Antônio Carboni e Alice Simões Carboni, que corre pelo Cartório do 1º Ofício Cível desta comarca de Barra do Garças, de 16 de março de 1982, a totalidade do imóvel objeto desta matrícula, ficou pertencendo somente ao Sr. ANTÔNIO CARBONI, consoante acordo pactuado na inicial fls.02/03, devidamente homologado por sentença. Barra do Garças-MT. O referido imóvel está localizado no lugar denominado Palmares e Córrego Fundo. Barra do Garças-MT., 19 de março de 1.982. Eu [assinatura] Esc. datilografada. Eu [assinatura] Oficial substituta, subscrevo.

R.02-17.268.PROT. 33.238 fls.81: Por Escritura Pública de Incorporação de imóvel para integralização de capital, lavrada nestas no livro nº 168 às fls.115/117 em data de 05 de abril de 1.982, o Sr. ANTÔNIO CARBONI, brasileiro, desquitado, construtor civil, residente e domiciliado nesta cidade de Barra do Garças-MT., à Rua Tertuliano Sales, Vila Santo Antônio, portador da cédula de identidade RG. 851.373-SSP/MT., e do CPF nº 034 096 781-15, incorporou a totalidade do imóvel objeto desta matrícula à CENTRO OESTE IMOBILIÁRIA E CONSTRUTORA LIMITADA, com sede nesta cidade de Barra do Garças, MT., à Rua Ministro João Alberto, s/nº - inscrita no CGC/MF sob nº15012610/000082, representada na forma mencionada na escritura; pelo valor de CR\$-49.900.000,00 (quarenta e nove milhões e novecentos mil cruzeiros). Foram apresentados as certidões negativas fiscais, expedidas pela Prefeitura Municipal e Exatoria Estadual local, em 26 de março de 1982 e guia constando a seguinte informação: "Não incide ITBI, de acordo com artigo 122 ítem I, do Decreto nº1988 de 14 de maio de 1974, que reguliza a lei nº 3479 de 29 de janeiro de 1974. Barra do Garças, 02 de abril de 1982. As. Ormezino Carneiro Prado-Presidente Joamir Fraga Guimarães-membro da Exatoria Especial local". Barra do Garças, 05 de abril de 1.982. Eu [assinatura] Esc. datilografada. Eu [assinatura] Oficial substituta, subscrevo.

Saldou Varjão  
OFICIAL VITALICIO  
MATRÍCULA

17.268

FICHA

17.268 A

Comarca de Barra do Garças - Mt.



ANVERSO

**IMÓVEL** : R.03-17.268. PROT. 34.299 fls.96 : conforme processo de loteamento arquivado neste Cartório, denominado "JARDIM PALMARES" localizado no perímetro urbano desta cidade, com a área de 1.111.999,03m<sup>2</sup> do imóvel objeto desta matrícula; contendo 1.554 lotes e 90 quadras considerando 03 quadras destinadas a esporte, escola e lazer, como área pública, sendo as quadras 16, 38 e 39. Logradouros, ruas, avenidas e praças tem a área de 402.585,89m<sup>2</sup>; área das quadras 709.413,14m<sup>2</sup> e, em cumprimento ao requerimento da proprietária, CENTRO OESTE IMOBILIÁRIA E CONSTRUTORA LIMITADA, de 03 de maio de 1982, faço o registro do loteamento urbano de acordo com o memorial descritivo e planta de cada lote a seguir descritos: -----

QUADRA	LOTE	ÁREA TOTAL: 8.698,06m <sup>2</sup>	AVERBAÇÕES
01	01	487,45m <sup>2</sup>	Vendeu ao Sr.Valdecir L.Ferrari ,v/matr.25.289
01	02	450,00m <sup>2</sup>	Vendeu a LUCIANA FERNANDES RABELO v/matr.44.746
01	03	450,00m <sup>2</sup>	Vendeu à LUCIANA F. RABELO v/matr. 44.747 Lº 02.
01	04	450,00m <sup>2</sup>	Vendeu a Rangel N.Filsner,v/matr.49.380
01	05	450,00m <sup>2</sup>	Vendeu a Rangel N.Filsner,v/matr.49.381
01	06	450,00m <sup>2</sup>	Vendeu a Rangel N.Filsner,v/matr.49.382
01	07	450,00m <sup>2</sup>	Vendeu a Luiz Alves do Prado V/Mat.29.105
01	08	450,00m <sup>2</sup>	Vendeu a Luiz Alves do Prado V/Mat.29.106
01	09	450,00m <sup>2</sup>	Vendeu a Luiz Alves do Prado V/Mat.29.107
01	10	444,64m <sup>2</sup>	Vendeu a Luiz Alves do Prado V/Mat.29.108
01	11	444,64m <sup>2</sup>	Vendeu v/matr 49.575
01	12	450,00m <sup>2</sup>	vendeu v/matr 49.576
01	13	450,00m <sup>2</sup>	Vendeu v/matr.50.657 a José Francisco Guimaraes
01	14	450,00m <sup>2</sup>	Vendeu v/matr.50.658 a José Francisco Guimaraes
01	15	450,00m <sup>2</sup>	Vendeu a Rangel Nunes Filsner,v/matr.49.383